Universidade Federal de Santa Maria
1960

PANGEA
Grupo de Pesquisa em Patrimônio Natural, Geoconservação e Gestão da Água

A EDUCAÇÃO PARA A PAISAGEM COMO ESTRATÉGIA DE EDUCAÇÃO PATRIMONIAL EM GEOPARQUES

POSSIBILIDADES DO TERRITÓRIO DA QUARTA COLÔNIA

UNESCO Aspirante
Geoparque
Quarta Colônia

Adriano S. Figueiró

Interpretar



Divulgar

Identificar

Proteger

O que devemos fazer com o patrimônio do território?

Quando visitamos um museu, o patrimônio está todo organizado, protegido e interpretado para que possamos conhecê-lo



Quando visitamos uma paisagem, o patrimônio está todo misturado, quase sempre desprotegido e sem interpretação, o que dificulta conhecê-lo

Geopark Karavank (Eslovênia)

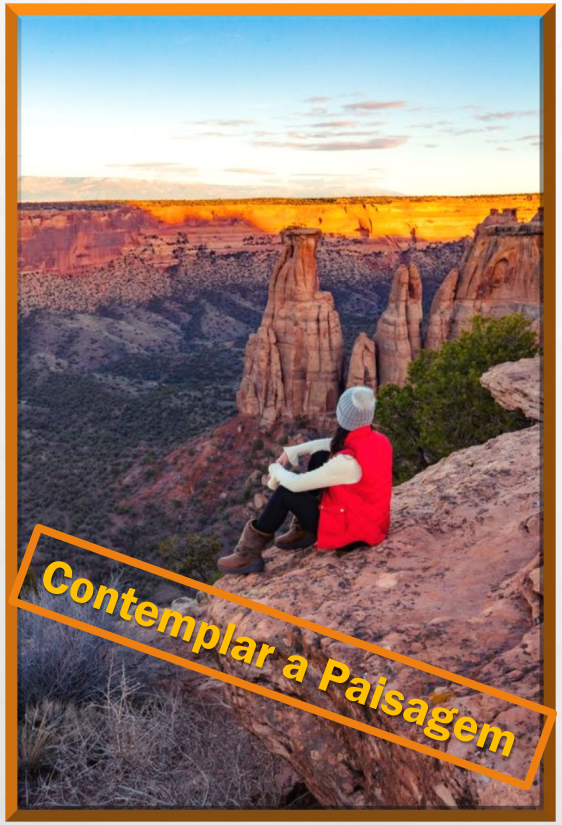

Mas o patrimônio de uma paisagem não tem que ser apenas percebido ou compreendido, ele precisa ser sentido!

É por isso que falamos em Educação Para a Paisagem, porque precisamos nos educar para perceber e sentir a paisagem, e não apenas para aprender algo sobre ela.

Por isso, educar para a paisagem é **ensinar a interpretar**, ajudar o estudante/visitante/morador a reconhecer as heranças presentes na paisagem para além do estético. Mas, acima de tudo, é permitir que ele seja “abraçado” pela paisagem e se sinta parte dela

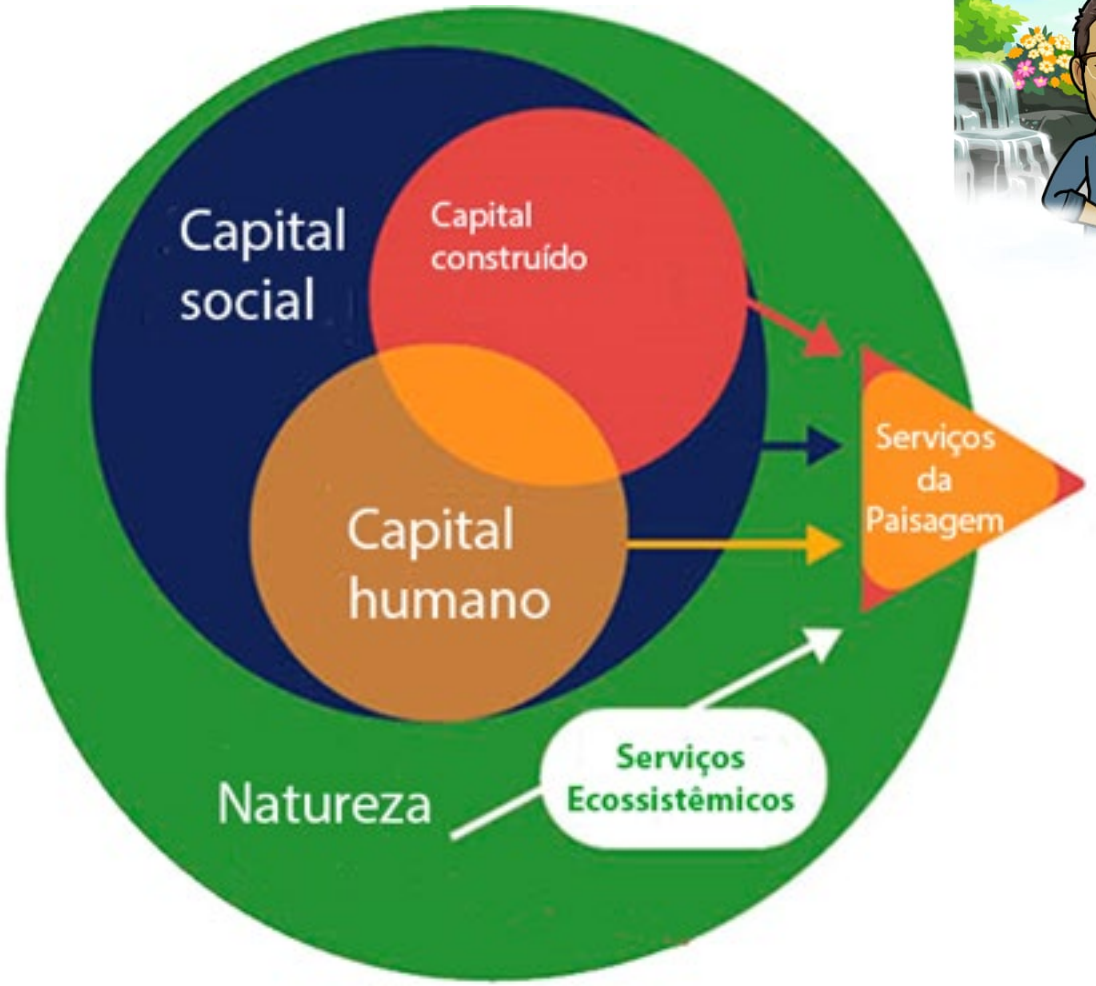



Interpretar a paisagem é ser capaz de reconhecer o conjunto de serviços que a paisagem conservada presta ao equilíbrio humano

Se pudéssemos viajar na máquina do tempo, o que encontraríamos na Quarta Colônia ?
BLACK NYEES MATTER

Geoparque
Quarta Colônia
UNESCO Aspirante

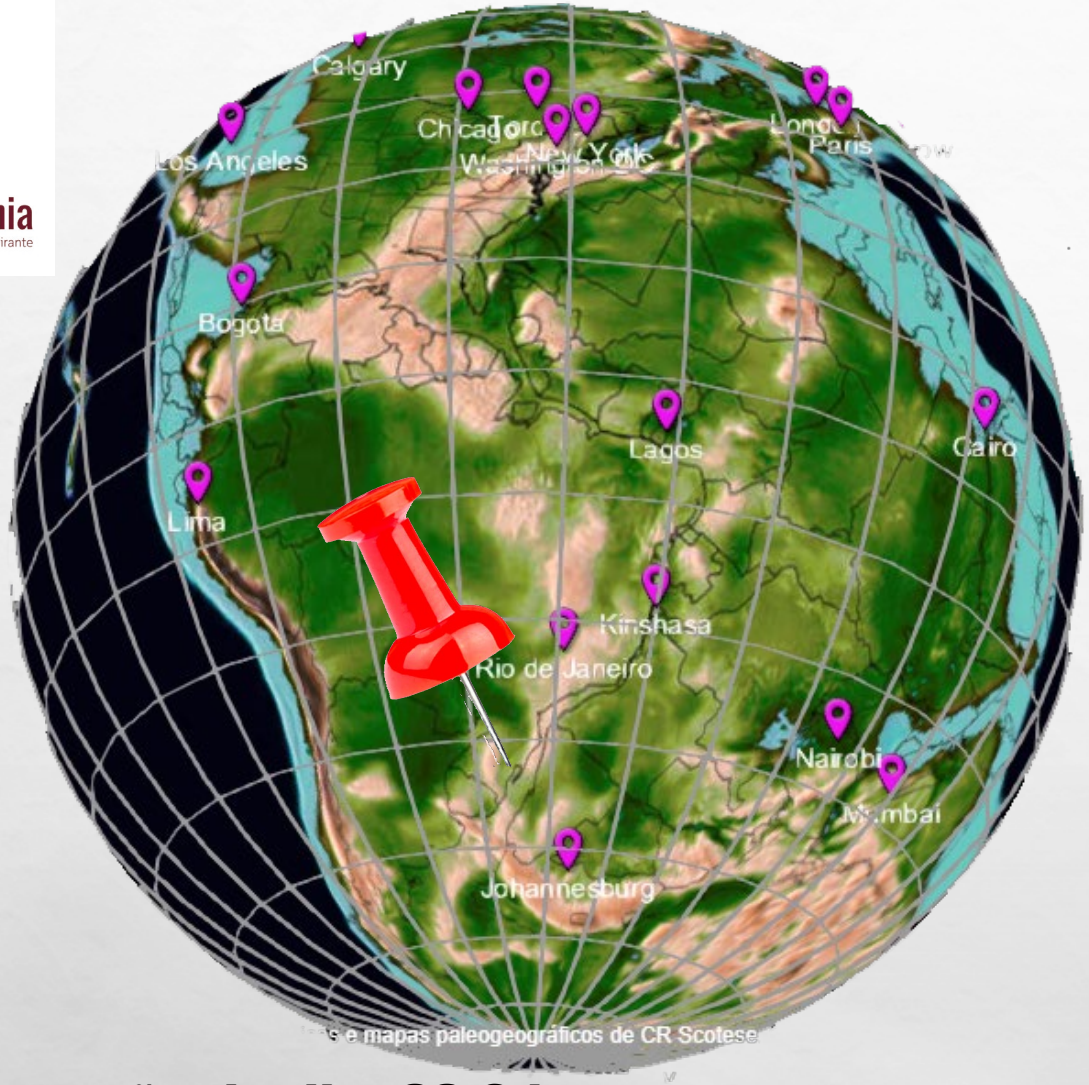

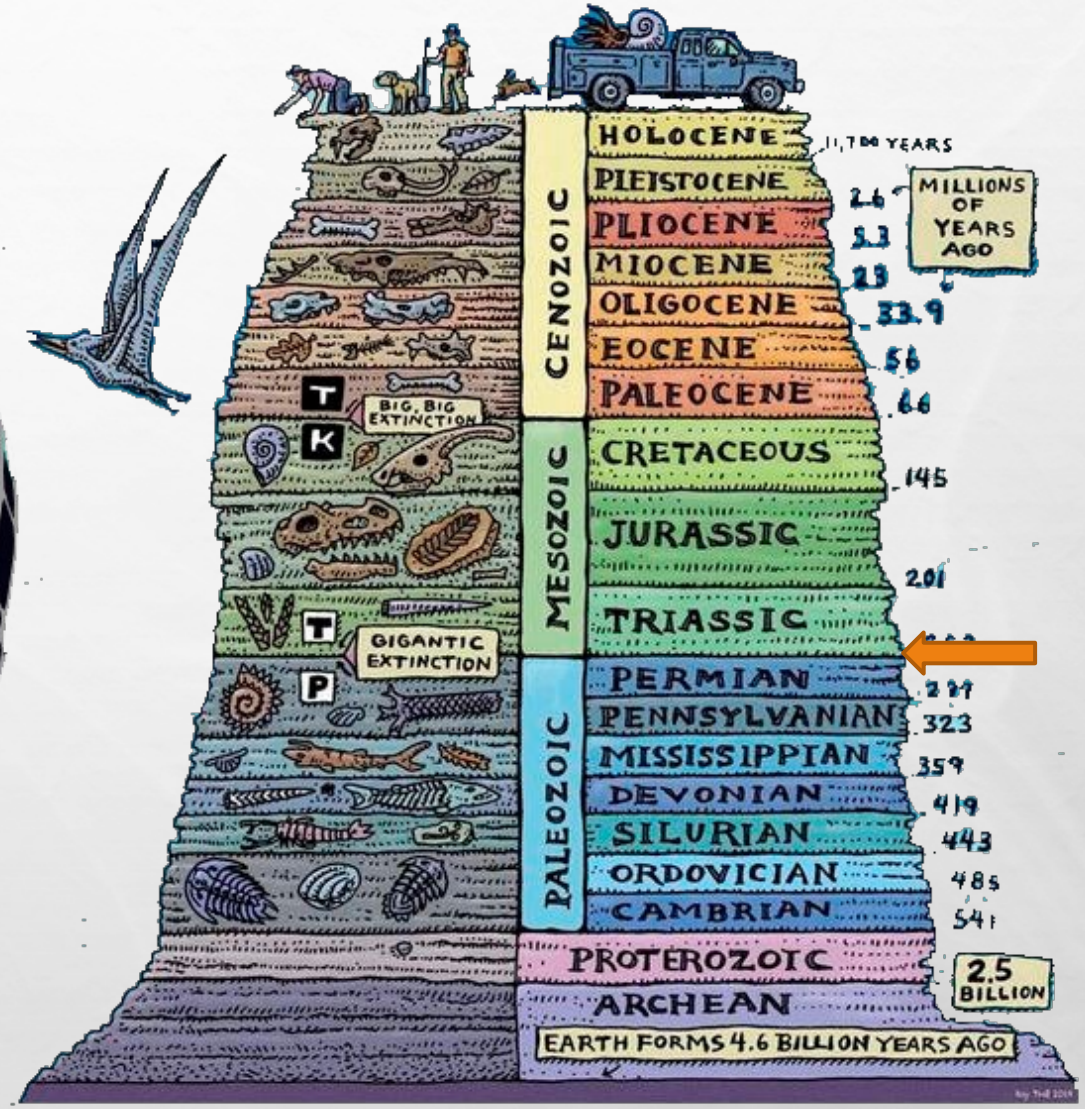

Duração do dia: 22,8 horas

Nossa paisagem da Quarta Colônia há 250 milhões de anos

Geoparque
Quarta Colônia
UNESCO Aspirante

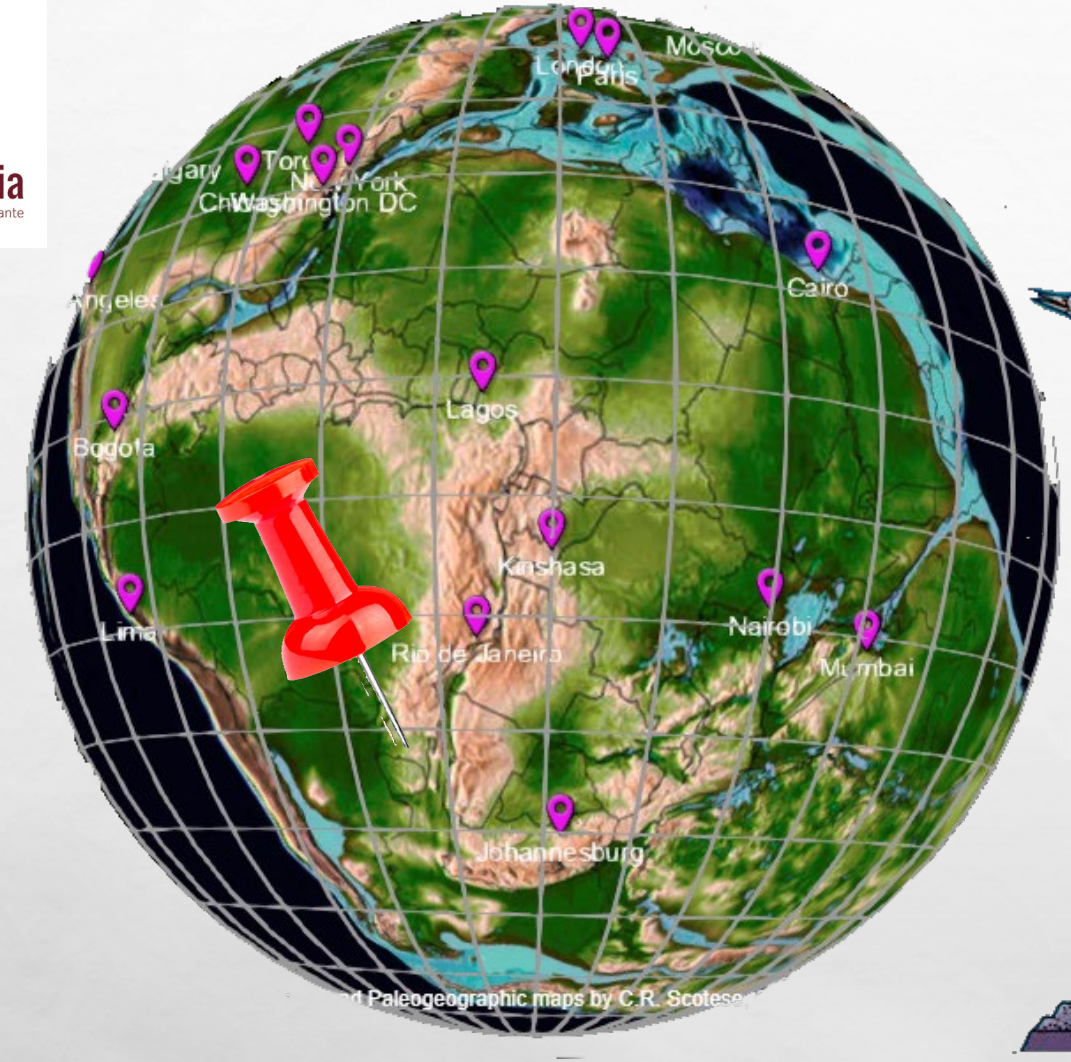

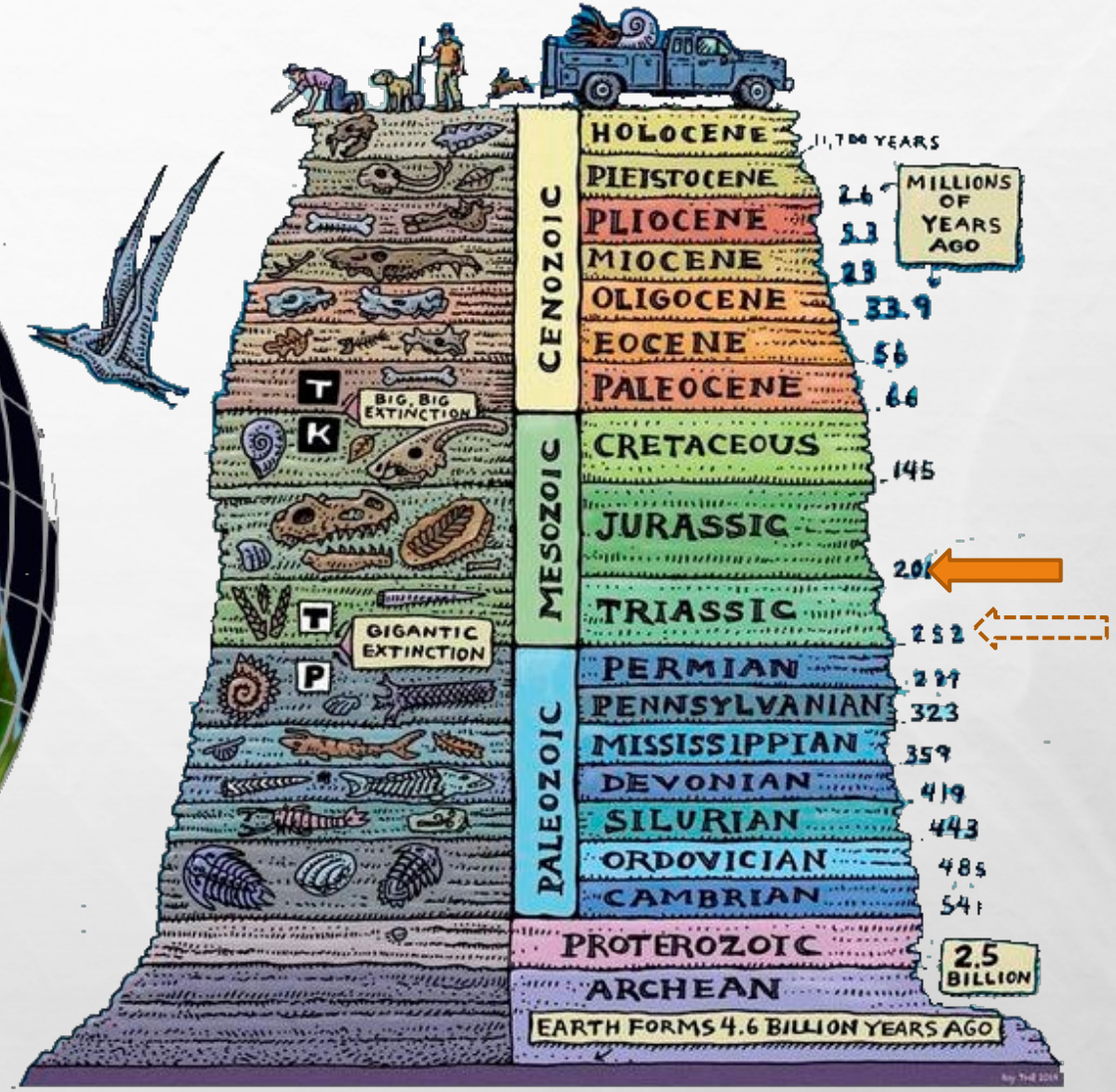

Nossa paisagem da Quarta Colônia há 200 milhões de anos

VN

Geoparque
Quarta Colônia
UNESCO Aspirante

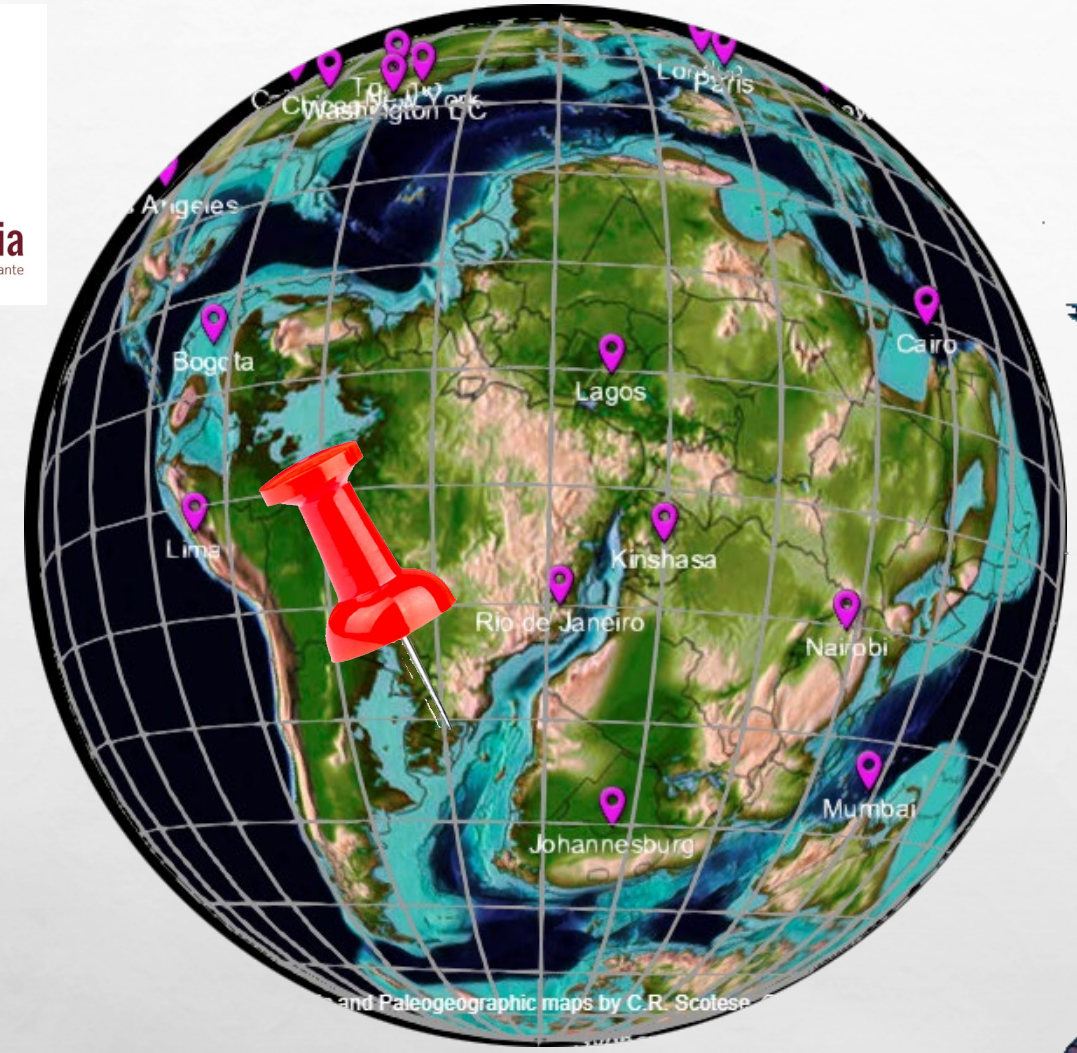

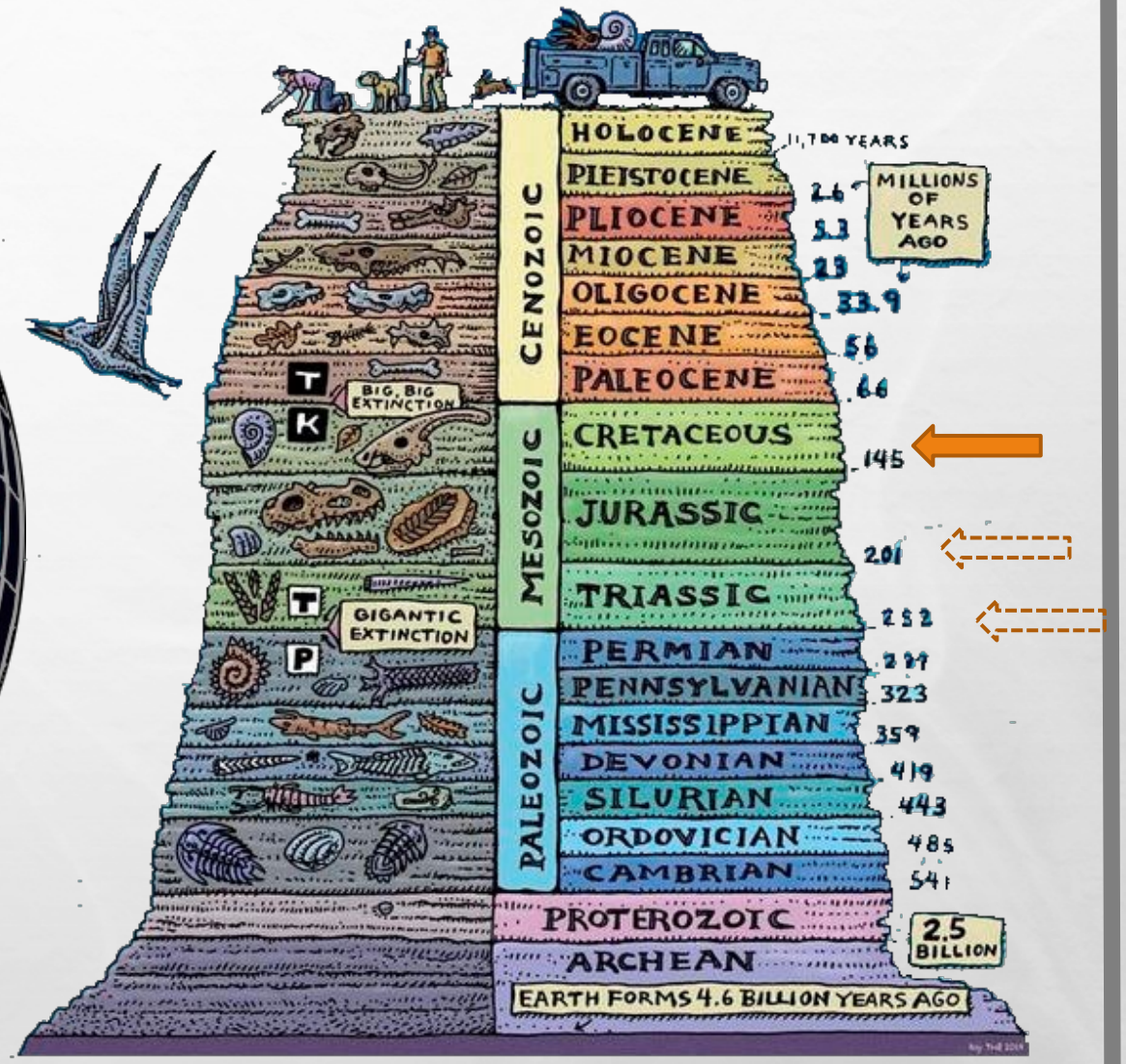

Nossa paisagem da Quarta Colônia há 130 milhões de anos

Geoparque
Quarta Colônia
UNESCO Aspirante

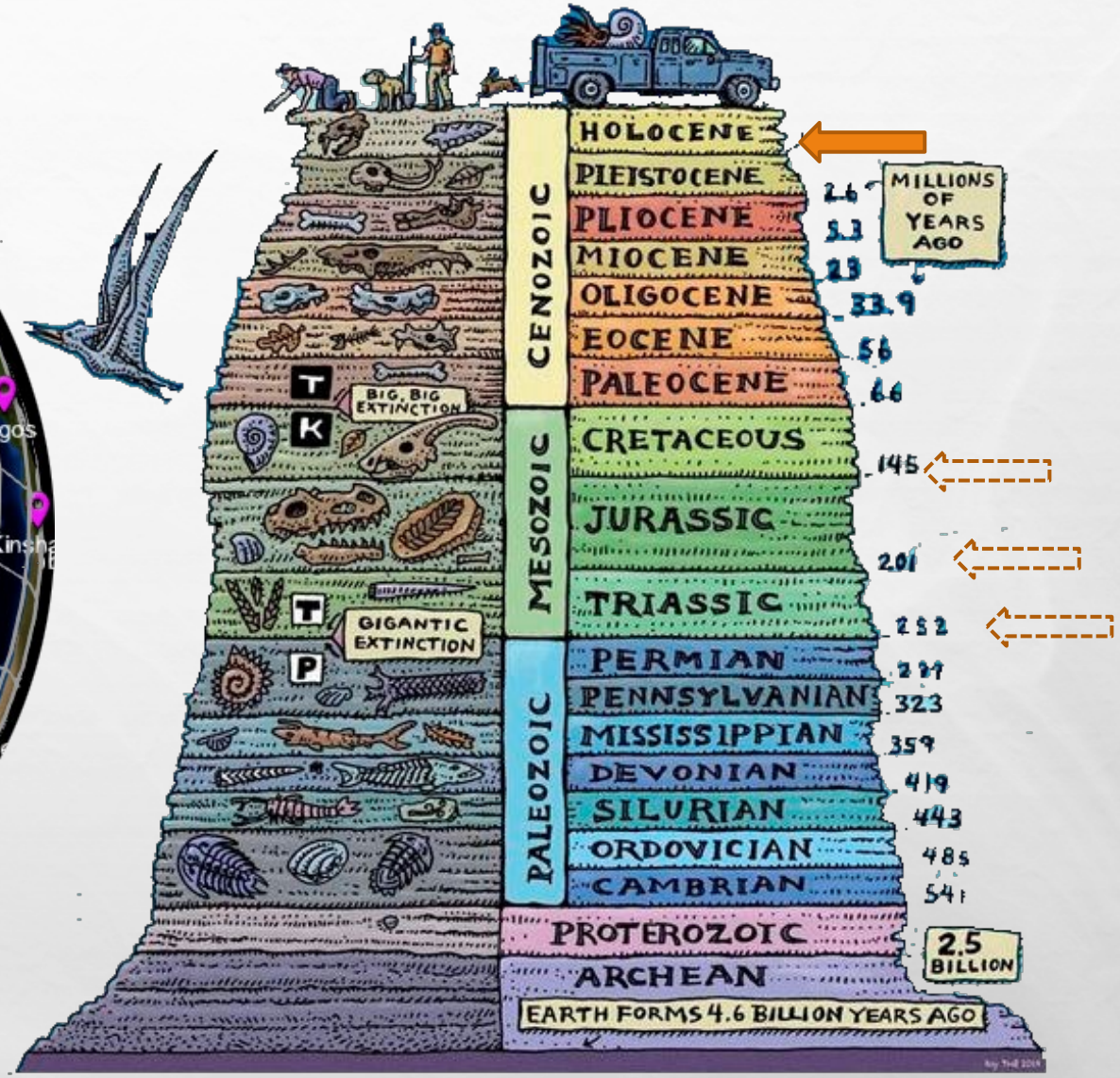

Nossa paisagem da Quarta Colônia há 10 mil anos

Com um clima mais quente, retornam as chuvas, os rios e as florestas

Com o retorno das chuvas, dos rios e das florestas, chegam os primeiros humanos
Geoparque
Quarta Colônia
UNESCO Aspirante

A floresta é amiga ou obstáculo ao desenvolvimento?

A grande transformação da paisagem da Quarta Colônia desde o século XIX

“A paisagem é o espelho de uma civilização”
(Pierre Mombeig)

"Decifra-me ou te devoro!"

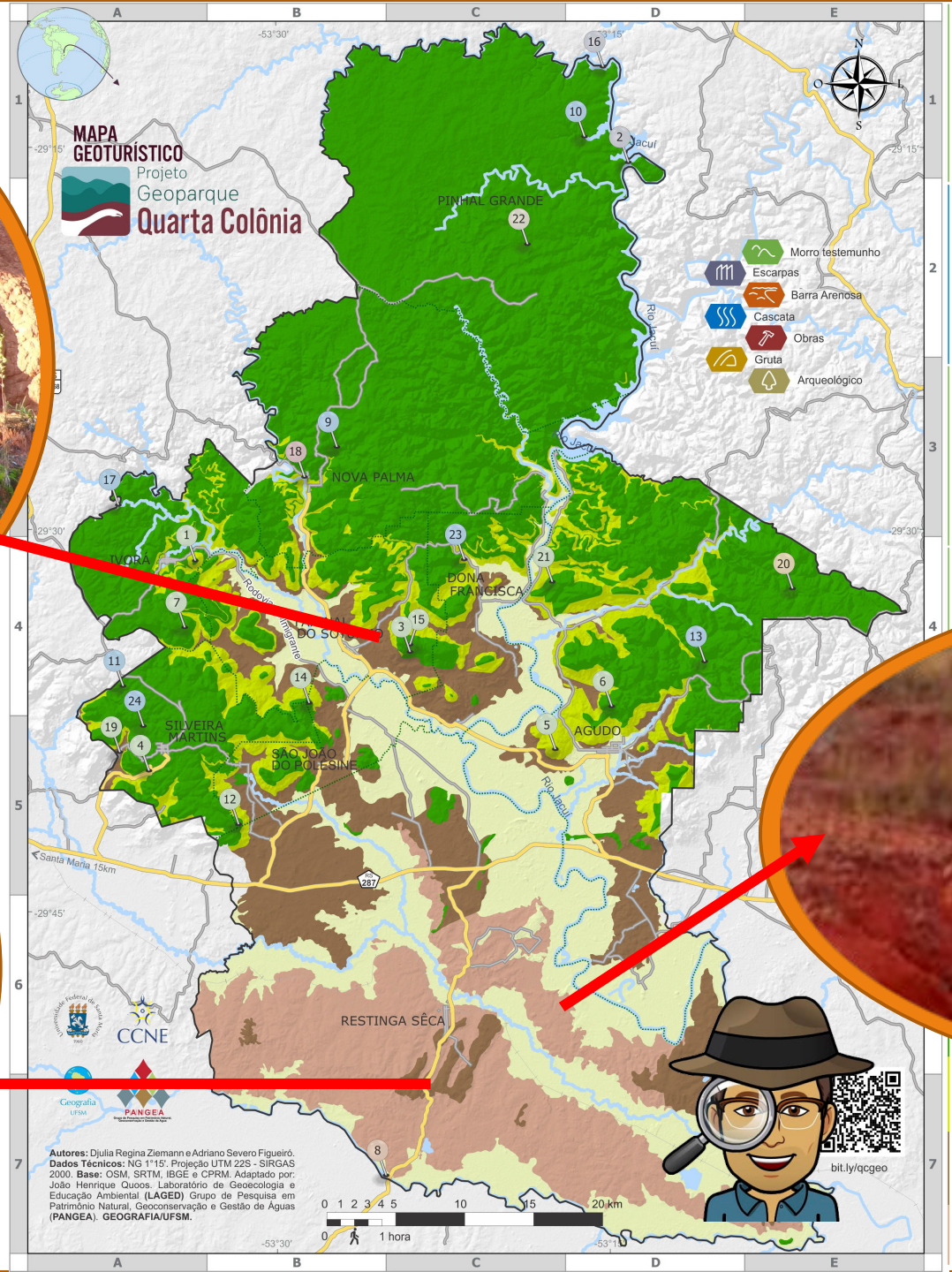

Sedimentos fluviais e lacustres muito antigos (acima de 220 milhões de anos), com presença de sítios fossilíferos

A Quarta Colônia hoje

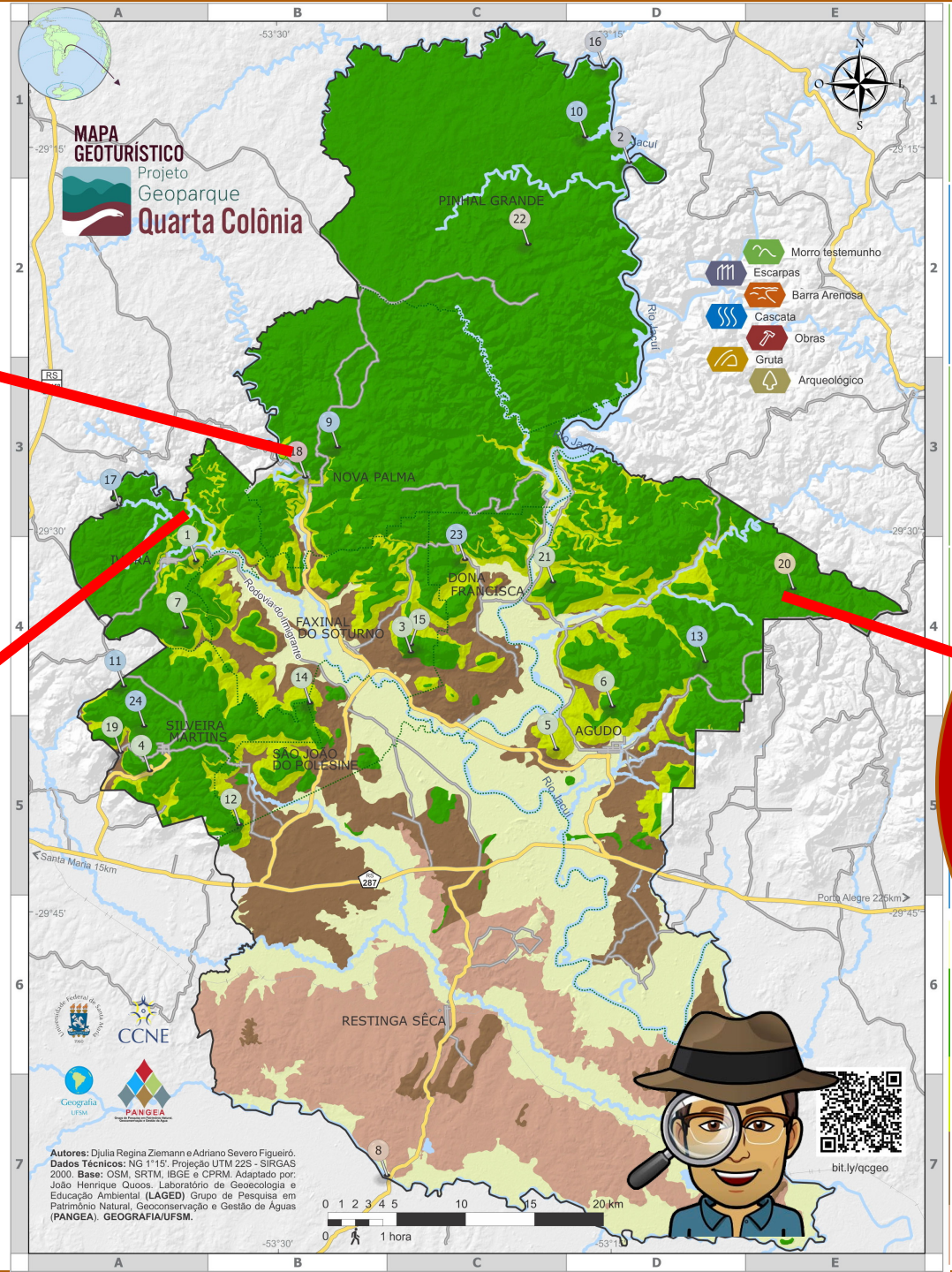

Arenitos antigos (entre 130 e 200 milhões de anos)

A Quarta Colônia hoje

Rochas vulcânicas (menos de 130 milhões de anos) que marcam as áreas de maior altitude

A Quarta Colônia hoje

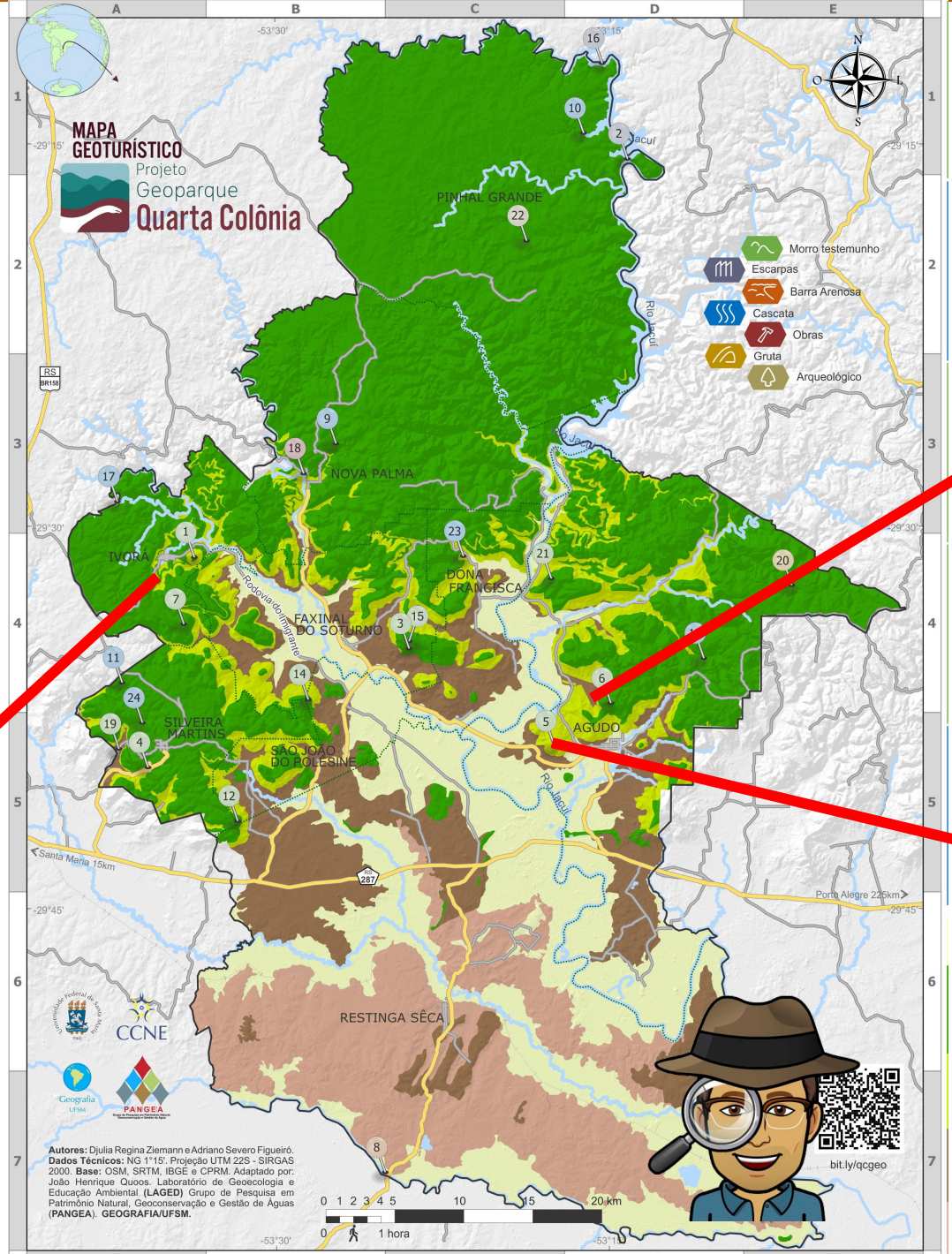

A Quarta Colônia hoje

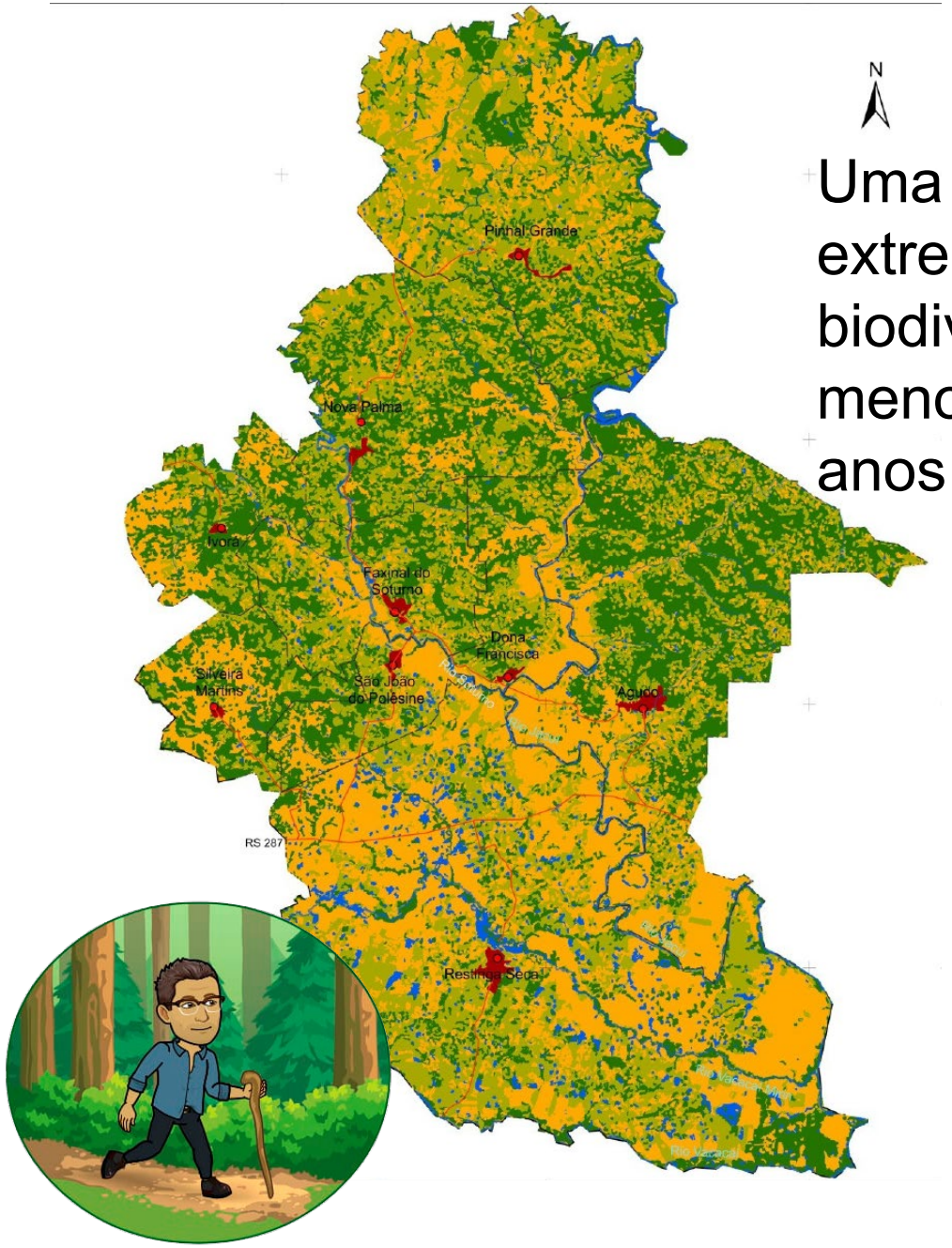

Uma floresta extremamente biodiversa, com menos de 10 mil anos

Uma herança cultural riquíssima de menos de 200 anos

Nosso Patrimônio

A paisagem da Quarta Colônia é
uma sobreposição de tempos, memórias, imagens e sons
Nosso
Patrimônio

Os principais sítios do patrimônio natural do território estão catalogados e podem ser visitados

Nosso Patrimônio

Nosso Patrimônio

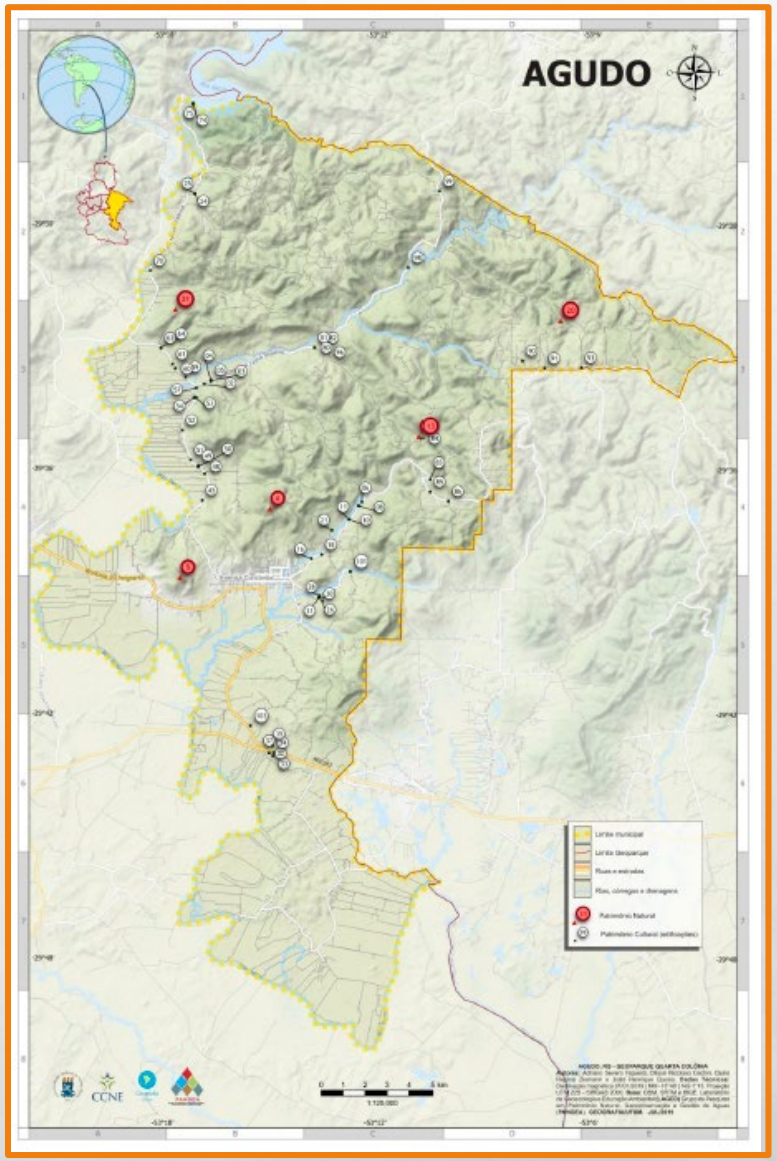

O patrimônio cultural preservado de cada município está catalogado e mapeado

Museu particular da cultura italiana de Virgílio Burin, Vila Ceolin, São João do Polêsine.

Museu da Fotografia em Faxinal do Soturno

Nossas Estratégias

Inúmeros museus a serem visitados

Centro interpretativo do CAPPA- UFSM

Nossas Estratégias

Nossas Estratégias

Maquete gigante do território

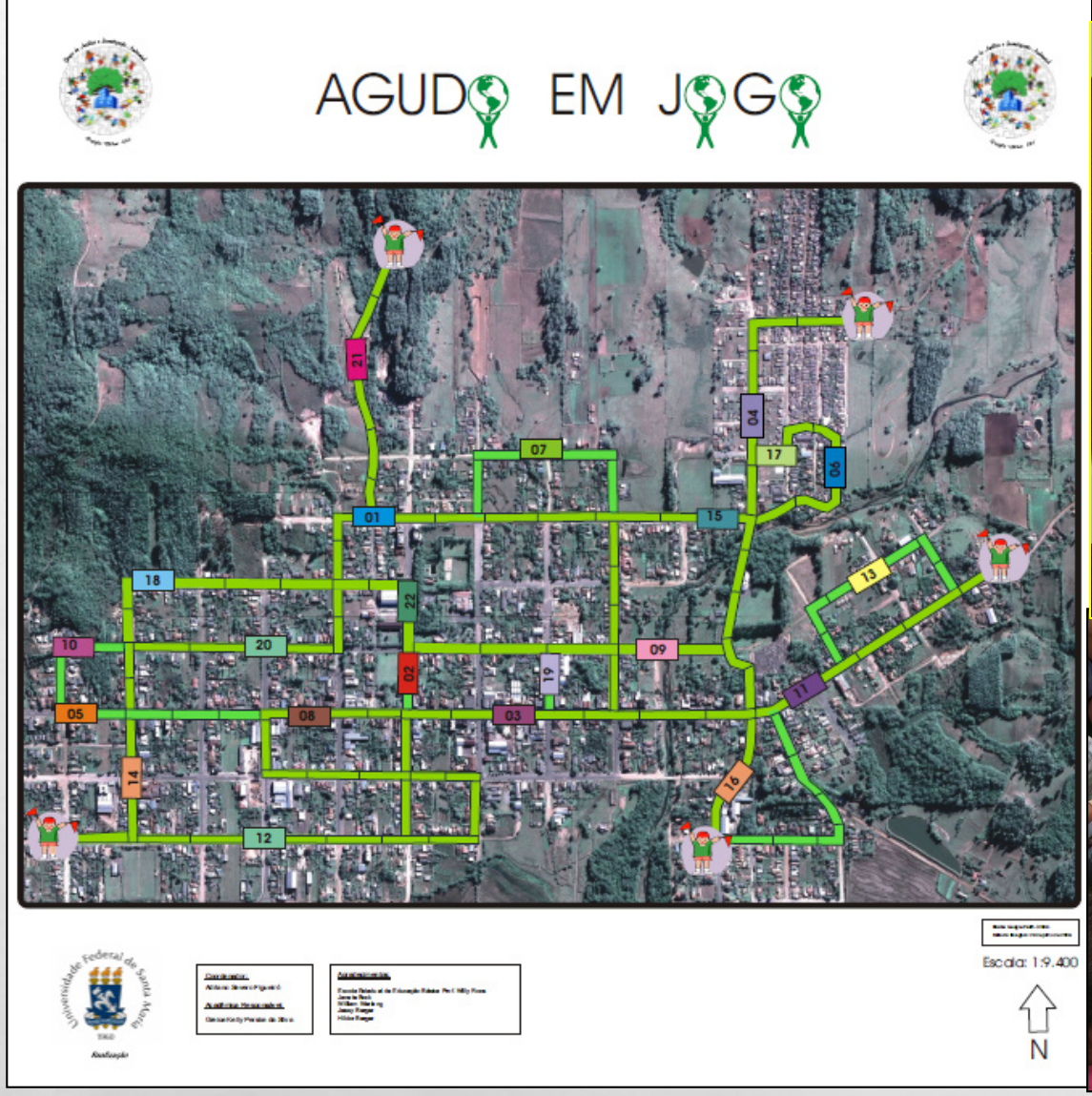



Nossas Estratégias

CONSTRUÇÃO DE JOGOS PEDAGÓGICOS

CONTEÚDO DE QUALIDADE

Nossas Estratégias

Construção de um RPG



Nossas Estratégias

Realidade aumentada

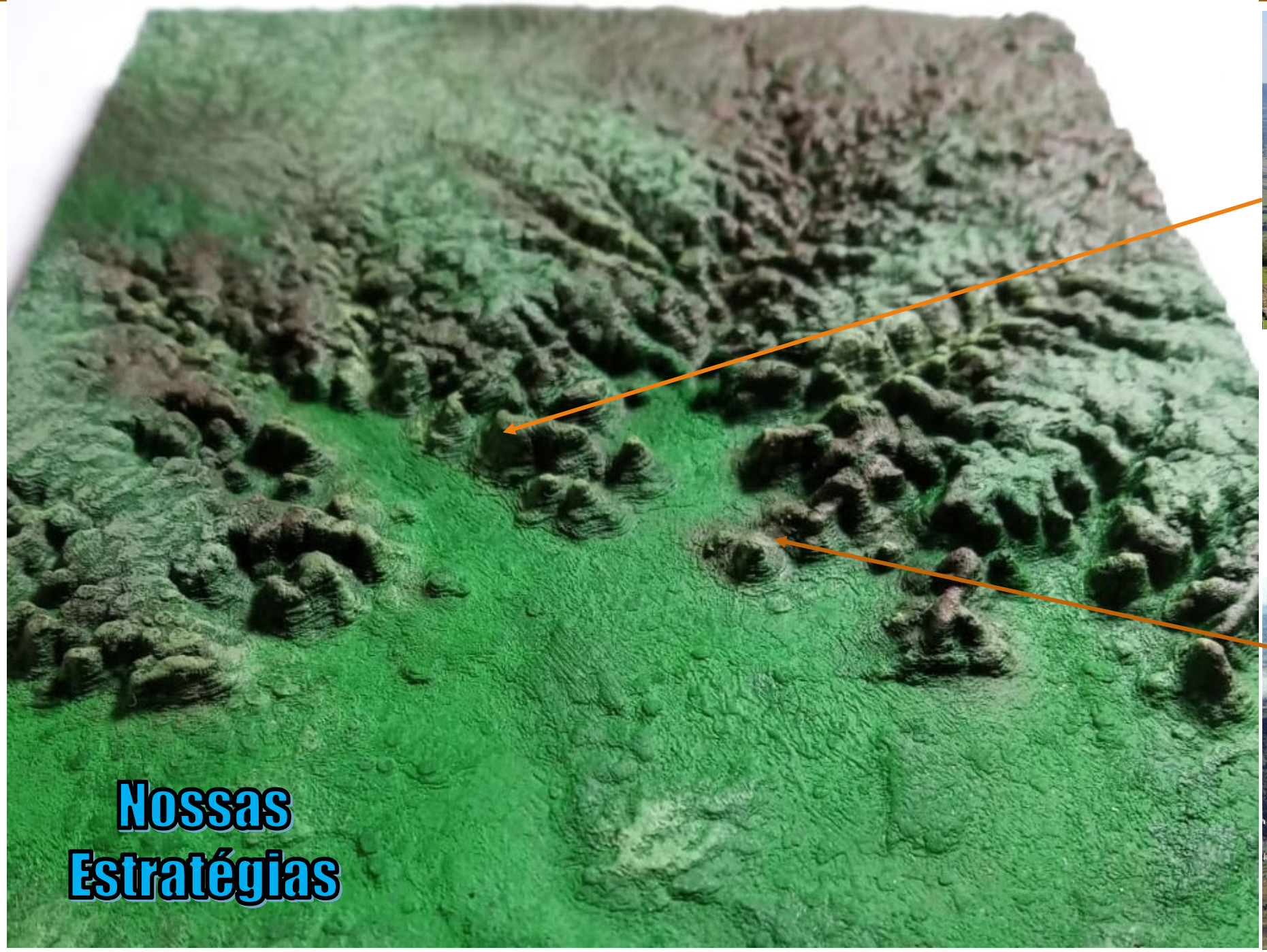

Patrimônio geomorfológico a ser preservado



Nossas Estratégias

Fotos, artesanatos, agendas...

Nossas Estratégias

A arte como mobilização emocional para a paisagem

"Quarta Colônia: uma paisagem para conhecer e se apaixonar!"
adriano.figueiro@ufsm.br
Obrigado