



The background is a light beige, textured surface. On the left side, there are several overlapping geometric shapes: a solid olive-green triangle pointing downwards, a thin brown outline of a triangle pointing upwards, another thin brown outline of a triangle pointing downwards, and a solid olive-green triangle pointing upwards. A horizontal olive-green bar is positioned on the right side of the page, containing the text.

Manual de uso e informações
Identidade Visual
PPGGEO/UFSM


LOGO ATUAL



LOGO 01



COMEMORATIVO



TEMA: ESSÊNCIA DE CADA ÍCONE

1. Casa: meio ambiente, geografia humana.
2. Globo: cartografia digital, geotecnologia.
3. Montanha: geomorfologia, geologia.
4. Satélite: sensoriamento remoto, tecnologia espacial.
5. Livro: representa o saber no espaço de ensino,
pesquisa e formação de novos olhares sobre o mundo.

USO DAS CORES NA ÁREA DA GEOGRAFIA

- Vermelho: representa a ação humana, que estuda o território, o espaço urbano, o rural, a sociedade e sua relação com o meio.
- Cor simbólica: o vermelho remete à presença humana, à cultura e à energia das transformações sociais.

USO DAS CORES NA ÁREA DA GEOGRAFIA

- Roxo: está associado ao conhecimento, tecnologia e ciência, representando as ferramentas técnicas que sustentam a análise espacial, como a cartografia digital, sensoriamento remoto e SIG.
- Cor simbólica: evoca sabedoria e inovação, conectando o pensar científico e tecnológico da geografia contemporânea .

USO DAS CORES NA ÁREA DA GEOGRAFIA



- Verde: o verde é a cor da vida e da natureza, associado aos ecossistemas, paisagens naturais e sustentabilidade.



Representa os estudos ambientais,

- Cor simbólica : transmite equilíbrio e relação entre o homem e o ambiente.



USO DAS CORES NA AÉREA DA GEOGRAFIA







- Laranja: reflete energia, investigação e observação, ligada às ciências da Terra e ao monitoramento espacial. Representa áreas de geomorfologia, geologia e geotecnologias aplicadas ao estudo do relevo e do planeta.



- Cor simbólica: expressa movimento, análise e descoberta.



USO DAS CORES NA ÁREA DA GEOGRAFIA

-  A combinação dessas cores reforça o caráter multidimensional da Geografia — unindo o humano e o natural, o local e o global, o tradicional e o tecnológico.
-  O uso de blocos coloridos também simboliza a integração das subáreas que, juntas, formam a totalidade do espaço geográfico estudado pelo curso.
- 
- 





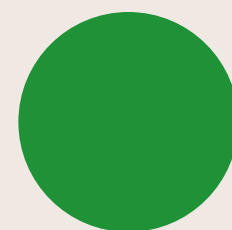


Cores:

Laranja #F28D17

Verde #1F9137

Roxo #854192

Vermelho #BE1A18



FONTES

Fontes Humanistas:

Possuem formas orgânicas, inspiradas na escrita manual, o que transmite proximidade, legibilidade e equilíbrio entre o humano e o técnico.

- Passam: acessibilidade, clareza e contemporaneidade.

Exemplo: Open Sans

FONTE

PPGEO

UFSM

PPGEO *20*

UFSM *Anos*

Exemplo: Open Sans , Allura

SLOGAN 20 ANOS

Slogans de 20 anos do PPGGEO UFSM, inspirados nos princípios do regulamento e na identidade do programa:

Opções de Slogan para post comemorativo:

- “20 anos integrando natureza, território e conhecimento.”
- “Geografia em movimento: 20 anos de pesquisa e transformação.”
- “20 anos conectando ciência, território e humanidade.”
- “PPGGEO UFSM – 20 anos de território, tempo e transformação.”

APLICAÇÕES



APLICAÇÕES



APLICAÇÕES

