

The screenshot shows a web browser window with a URL starting with 'https://portal.ufsm.br...'. The main content area displays a table with columns for 'Data proposta', 'Instância', 'Situação', and 'Operação'. Below the table, there are sections for 'Anexos' and 'Relatório'. A dropdown menu is open on the right side, listing various options such as 'Plano de trabalho', 'Avaliações', and 'Georreferenciar atividades', which is highlighted in blue. At the bottom of the page, there are buttons for 'Relatório', 'Certificado', and 'Alterações'.

Depois de clicar em Georreferenciar Atividades, o sistema vai para a aba “Listar Atividades e Contatos”. O coordenador deverá clicar no botão “Novo”.

The screenshot shows the 'Listar atividades e contatos' page. At the top, there is a header with 'UFSM | PORTAL DE PROJETOS' and a user profile 'Suélen Ghedini Martinelli'. The main content area is divided into several sections:

- Dados do Projeto:** A table with columns for 'Número' (040825), 'Título', 'Classificação', and 'Coordenador'.
- Atividades:** A section with pagination controls ('Ir para 1', '15 por página') and a table with columns for 'Descrição', 'Data Início', 'Data Fim', 'Contato', and 'Local'. It shows 'Sem resultados'.
- Contatos:** A section with pagination controls and a table with columns for 'Nome', 'Telefone', 'Email', and 'Local'. It shows 'Sem resultados'.
- Locais:** A section with a table with columns for 'Descrição', 'Endereço', 'Latitude', and 'Longitude'. It shows 'Nenhum resultado encontrado'.

At the bottom of the page, there are two buttons: 'Voltar' and 'Novo' (circled in blue), and a 'Mapa de atividades' button.

Após, deverá marcar a opção “Novo Local” caso não tenha cadastrado anteriormente no projeto.

## Georreferenciar atividade

### Dados do Projeto

Número	Título
040825	Viva o Campus UFSM - Palmeira das Missões
Classificação [Não informado]	Coordenador SUÉLEN GHEDINI MARTINELLI

**Local**

**Tipo de local**

Novo local  Selecionar local já cadastrado

Selecionar local\*

--- Selecionar ---

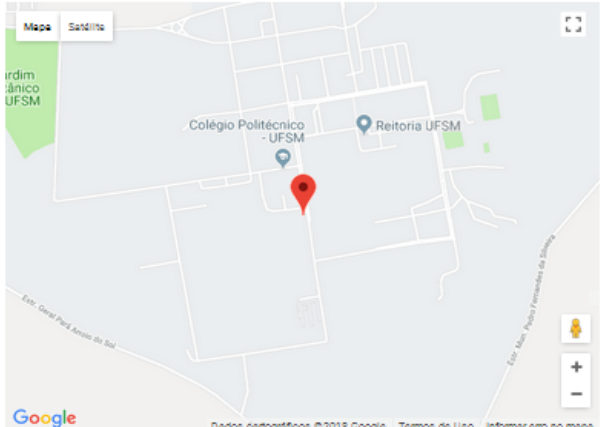
Buscar

Digite um local

Descrição\*

Latitude\* Longitude\*

Endereço



O coordenador deverá digitar no campo “Buscar” o nome do local onde serão realizadas as atividades.

## Georreferenciar atividade

### Dados do Projeto

Número	Título
040825	
Classificação [Não informado]	Coordenador

**Local**

**Tipo de local**

Novo local  Selecionar local já cadastrado

Selecionar local\*


--- Selecionar ---

Buscar

Prefeitura Municipal de E

- Prefeitura Municipal de Esmeralda-Extrema Velha Esmeralda - RS, Brasil
- PREFEITURA MUNICIPAL DE EMAS-PB Avenida Vice Prefeito João Kennedy Gomes Batista, Em...
- Prefeitura Municipal de Estrela de Alagoas Estrela de Alagoas - AL, Brasil
- Prefeitura Municipal de Elias Fausto Rua Ato Carmago, Elias Fausto - SP, Brasil
- Prefeitura Municipal de Eldorado do Sul Rua da Arcozeira - Centro, Eldorado do Sul - RS, Brasil

powered by Google



Após, deverá selecionar o nome do local.

## Georreferenciar atividade

**Dados do Projeto**

Número 040825	Título [REDACTED]
Classificação [Não informado]	Coordenador [REDACTED]

**Local**

Tipo de local  
 Novo local  Selecionar local já cadastrado

Selecionar local\*  
--- Selecionar ---

Buscar  
Prefeitura Municipal de Engenho Velho - R. Antônio Trombetta, Engenho Velho -

Descrição\*

Latitude\* Longitude\*

Endereço  
R. Antônio Trombetta, 35, Engenho Velho - RS, 99698-000, Brasil

Quando o nome estiver preenchido no campo “Buscar”, o coordenador deverá clicar no ponto que aparece no Mapa e, automaticamente, os dados de latitude e longitude serão preenchidos nos campos à esquerda.

## Georreferenciar atividade

**Dados do Projeto**

Número 040825	Título [REDACTED]
Classificação [Não informado]	Coordenador [REDACTED]

**Local**

Tipo de local  
 Novo local  Selecionar local já cadastrado

Selecionar local\*  
--- Selecionar ---

Buscar  
Prefeitura Municipal de Engenho Velho - R. Antônio Trombetta, Engenho Velho -

Descrição\*  
Mercado do Nico

Latitude\* Longitude\*

Endereço  
Rua Atilio Santin, 99698-000, Engenho Velho - RS, 99698-000, Brasil

Depois, basta preencher os demais campos, Contato e Atividades, e clicar no botão “Salvar”.

O contato, deve ser da pessoa responsável pela instituição onde o projeto é realizado e no campo atividades devem ser descritas as atividades que serão realizadas naquela instituição.

Google Dados cartográficos ©2018 Google Termos de Uso Informar erro no mapa

**Contato**

Tipo de contato  
 Novo contato  Selecionar contato já cadastrado

Selecionar contato\*

Nome\*

Telefone

E-mail

**Atividade**


Descrição\*

Data de início\* Ex: 16/02/2018

Data final\* Ex: 16/02/2018

Observação

Restam 4096 caracteres | Caracteres: 0 | Palavras: 0

[← Voltar](#)  [Salvar](#)