



# CAÇAPAVA *GEOPARQUE*

*PROJETO*



**UFSM**  
Pró-Reitoria de  
Extensão



Universidade Federal do Pampa



# apresentação

O Projeto Geoparque Caçapava é uma iniciativa da Pró-Reitoria de Extensão da Universidade Federal de Santa Maria (UFSM) em parceria com a Universidade Federal do Pampa (Unipampa, campus Caçapava do Sul); a Prefeitura Municipal de Caçapava do Sul, nomeadamente as Secretarias de Município de Educação e de Cultura e Turismo; e a Associação para o Desenvolvimento do Geoturismo de Caçapava do Sul (AGEOTUR).

Este projeto já possui uma trajetória e algumas condições para a efetivação da proposta, dentre elas, a singularidade geológica (pré-requisito indispensável para o pleito) e principalmente, interesse das comunidades acadêmicas da UFSM e da Unipampa em contribuir com a população desse território na construção de tal estratégia de desenvolvimento regional.

A intenção desse projeto é implementar e coordenar uma proposta de Geoparque no município de Caçapava do Sul visando novas alternativas para a economia regional, de forma sustentável, por meio da conservação do patrimônio natural e cultural, da educação para o meio ambiente, do incentivo à geração de renda através de iniciativas privadas, bem como de um turismo de base local. Tudo isso através da apropriação do conhecimento, da capacitação da comunidade, da formação acadêmica, da pesquisa, da extensão, da intervenção e da articulação junto ao poder público local, entidades e sociedade civil organizada.

Equipe Projeto Geoparque Caçapava





# caçapava do sul - rs

O município de Caçapava do Sul apresenta uma condição ímpar dentro do Brasil para a criação de um Geoparque Global da Unesco. Isso se dá pela presença de sucessões de rochas sedimentares marinhas e continentais muito antigas, de mais de 500 milhões de anos, expostas em áreas de grande beleza cênica e alta relevância ecológica, como as Pedras das Guaritas e a Serra do Segredo. Aliada a isso, está a presença, nos sedimentos de seus arroios, de fósseis de animais extintos da megafauna, em especial as preguiças-gigantes.

Espécies vegetais raras e endêmicas do bioma pampa, além de comunidades humanas tradicionais, como indígenas, quilombolas e pecuaristas familiares, completam esse cenário singular na América do Sul.

Esse conjunto de características, se bem articulado, pode permitir que essas comunidades possam legar, às próximas gerações deste planeta, um futuro em que a qualidade de vida esteja em sintonia com a conservação da sua cultura e com a sua herança geopatrimonial.





# execução

No ano de 2018, algumas iniciativas já ocorreram na UFSM e no território para a efetivação desse projeto. Foram realizadas reuniões ampliadas internas e outras específicas com os gestores municipais de Caçapava do Sul e com representantes da Unipampa (campus Caçapava do Sul).

Em 2019, realizamos diversas viagens para sensibilização e capacitações com o poder público e setor produtivo dos municípios, além de uma chamada interna que contemplou oito projetos de extensão direcionados ao território, dezenas de estudantes, docentes e técnicos administrativos em educação da UFSM, além de muitos colaboradores externos. A intenção dessa proposta é articular os pesquisadores e extensionistas da UFSM na temática do geoturismo e institucionalizar essa iniciativa junto às comunidades.

Todo empenho e engajamento já demonstrado pela comunidade acadêmica da UFSM, da Unipampa, do poder público municipal e da comunidade local caçapavana é demonstrado, em parte, nas ações realizadas em 2019, expostas a seguir.





# Ações realizadas 2018/2019

Atuação em rede: org. Curso de Geografia/UFSM

## 1º FÓRUM SUL-BRASILEIRO DE GEOPARQUES

Panorama de propostas  
e perspectivas



28 set 2018  
UFSM, Rio Grande do Sul, Brasil

Pró-Reitoria de Extensão da UFSM aproxima atores para  
participar de propostas de Geoparques



Pró-Reitoria de Extensão lança, no início de  
2019, edital interno para projetos nos territórios



PRE

Pró-Reitoria de Extensão

LANGUAGES | ACESSIBILIDADE | SÍTIOS DA UFSM | ÁREA RESTRITA

Alto Contraste

VLibras

Menu Contato Editais Editora PRE Serviços PRE Gestores do site

Buscar no Site

Você está aqui: UFSM > PRE > Inscrições Geoparques

## Inscrições Geoparques

Publicado em 15/02/2019, 9h38. Atualizado 26/12/2019, 10h49



O curso de graduação em Desenho Industrial da UFSM, por meio do trabalho da Professora Marilaine Pozzatti Amadori e da acadêmica Micheli da Silva Grigolo, produziu a logomarca do Projeto Caçapava Geoparque, que utiliza a silhueta do principal geomonumento do território, as Pedras das Guaritas. A logomarca tem versões colorida e preto-e-branco, em português e inglês, como exigido pela UNESCO para a submissão da candidatura à certificação.







### **Audiência pública para debater o projeto**

Com a presença expressiva de autoridades locais, representantes de entidades públicas e da sociedade civil



### Reunião de sensibilização com empreendedores locais





Oficina de Capacitação de Artesãs - org. Elisângela Lopes e Prof. André Borba, Geografia.



Oficinas de desenvolvimento de produto - Prof<sup>a</sup>. Marilaine Pozzatti (Desenho Industrial)







Encontro de artesãs - Prof. André Borba (Geografia) e Prof<sup>a</sup>. Marilaine Pozzatti (Desenho Industrial)





Encontro de artesãs - reconhecendo a biodiversidade local, com a Eng. Florestal Elisângela Lopes da Silva.





Reuniões com população indígena do Irapuá – Prof. José Luiz de Moura (Direito/UFSM) e Prof. Felipe Guadagnin (Geologia/Unipampa-Caçapava do Sul)

O diálogo e a articulação de ações ocorre desde 2017, no sentido de demarcar o território da aldeia e mais recentemente de dar condições de alimentação, saúde e educação para que possa haver diálogo sobre o projeto.






Núcleo de Implementação de Excelência Esportiva e Manutenção da Saúde

- atividade prática de Esportes Contemporâneos


Prof. Luiz Fernando Cuzzo Lemos - Educação Física com acompanhamento de guia local da empresa Guaritas Turismo.





### **Prática de escalada através de "Escalada indoor no campus Caçapava".**

O turismo de aventura é uma das grandes potencialidades do território do Geoparque Caçapava. O equipamento instalado atrai novos praticantes da modalidade; é um local de treino diário para praticantes iniciantes e experientes; fomenta a prática do esporte entre os cidadãos caçapavanos.







Elaboração de projeto arquitetônico Centro Interpretativo e de Visitantes – Prof. Fábio Muller – ArquiteturaUFSM e Escritório de Arquitetura Pro4rq de Santa Maria/RS





DEGRADAÇÃO DA ESTRUTURA

ACT' MILIO DE LEXO

**ABANDONO  
FALTA DE USO**



Projeto Arquitetônico Centro Interpretativo e de Visitantes



Oficina de geleias realizada no Minas Hotel, em Minas do Camaquã/Caçapava do Sul.







O Geodia tem como objetivo divulgar o conhecimento científico e os geomonumentos locais; é organizado desde 2015, em parceria com Unipampa e Prefeitura Municipal.



Contação de histórias: narrativas sobre a história local



Pé de lata: desenvolvimento motor e despertar da curiosidade sobre os "pés cambotas" da Preguiça Gigante (fósseis encontrados no município).



Caça aos fósseis: simulação de escavação de réplicas da preguiça gigante.





Exposição da paisagem local em 3D




Inauguração Jardim da Geodiversidade



Exposição de artesanato local



Museu virtual do pampa



Sandbox ou caixa de areia –  
permite a visualização das informações  
topográficas, curvas de nível, simulações de  
fluxos de água e possibilita interação com as  
formas de relevo.

Foto-histórias de Caçapava



Quebra cabeça da preguiça-gigante







# Trilhas



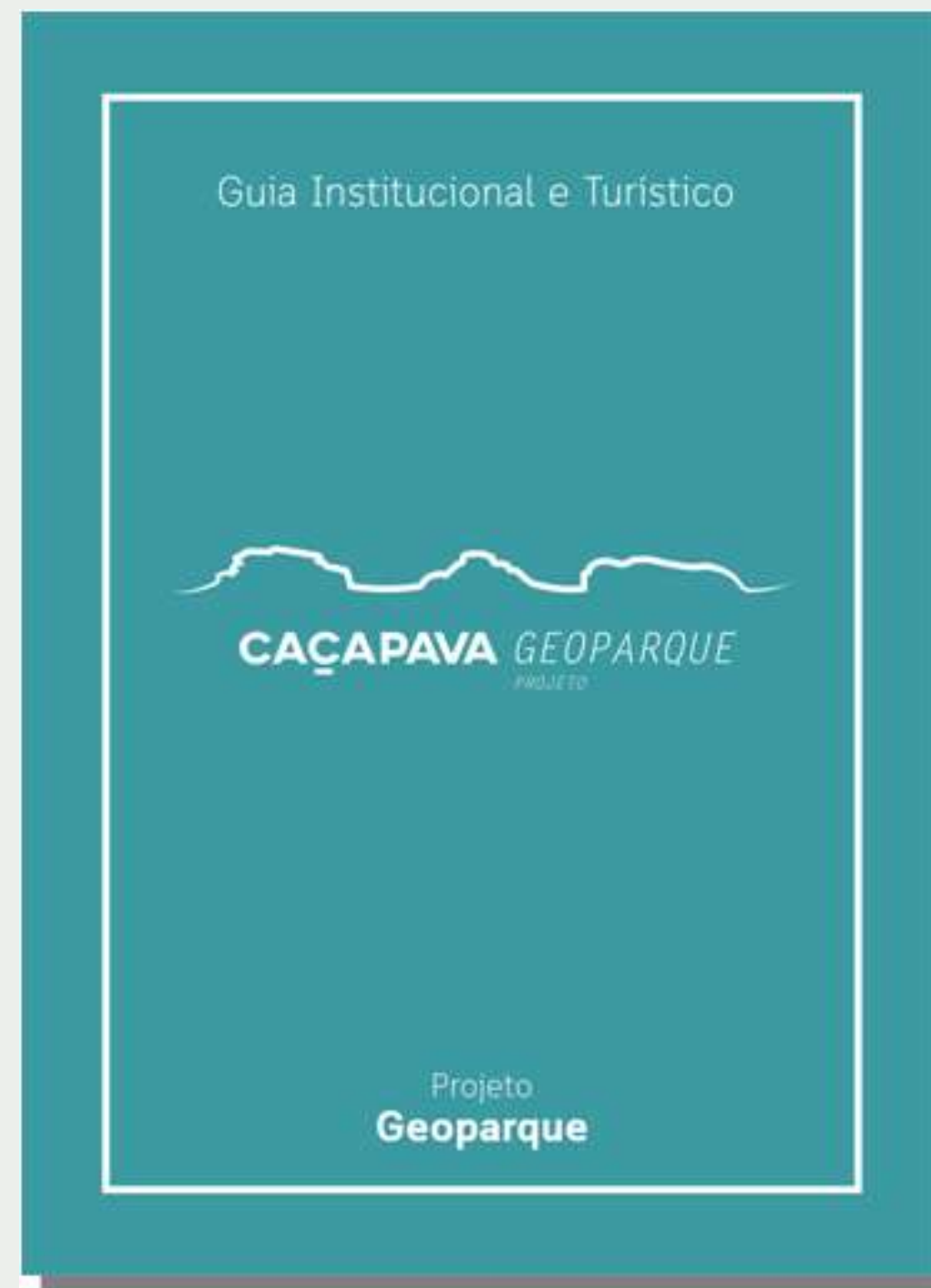
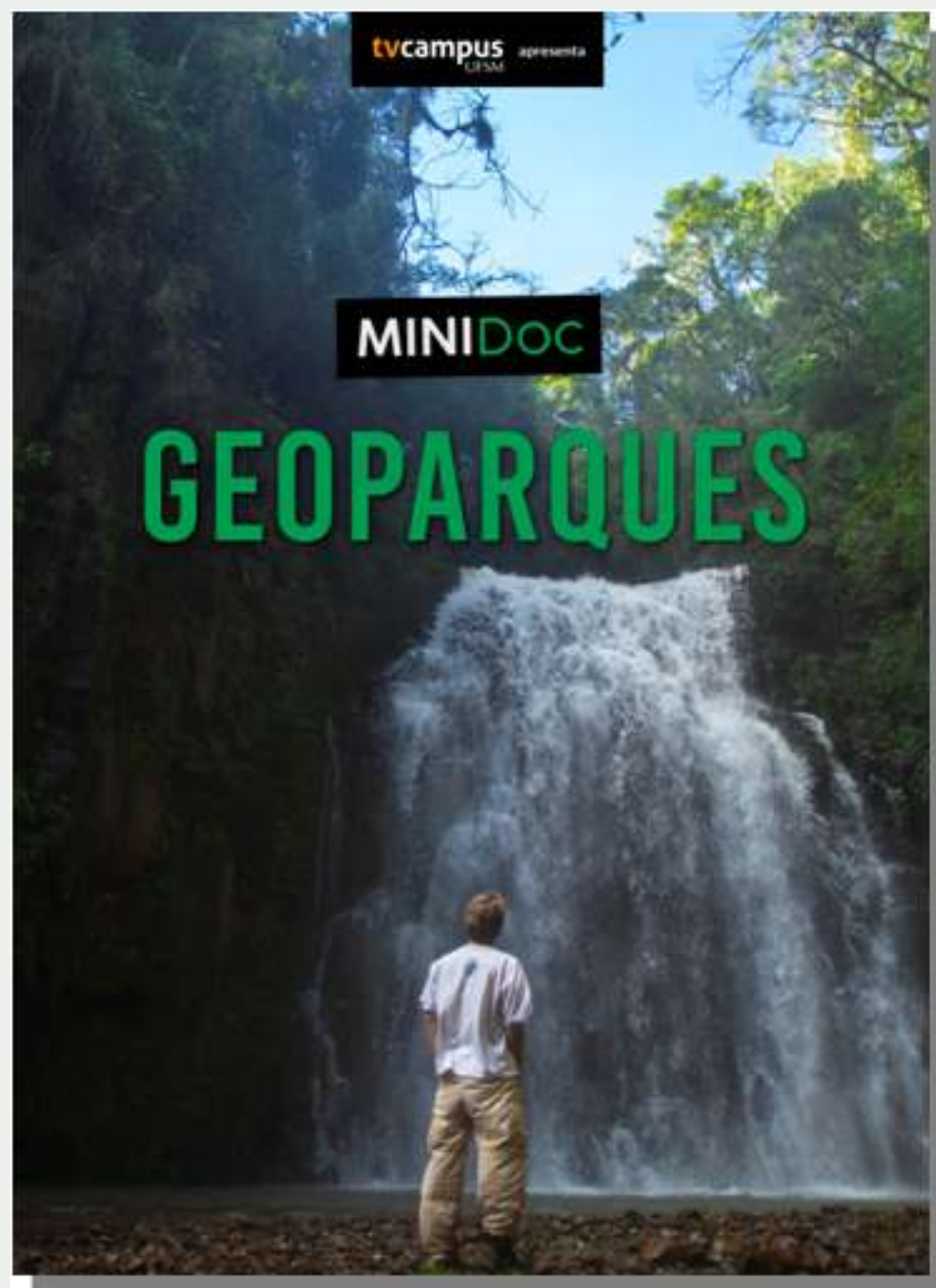
## Educação ambiental

Trilha interpretativa realizada no Geossítio Pedra do Segredo com alunos dos 6º anos da rede municipal. Ao longo do ano de 2019 os alunos participaram do Projeto "Estudo ambiental na área do Geoparque e educação ambiental como ferramenta para mudança de atitude" que abordou temas como educação ambiental, geopatrimônio, geodiversidade de Caçapava do Sul e preservação do meio ambiente.





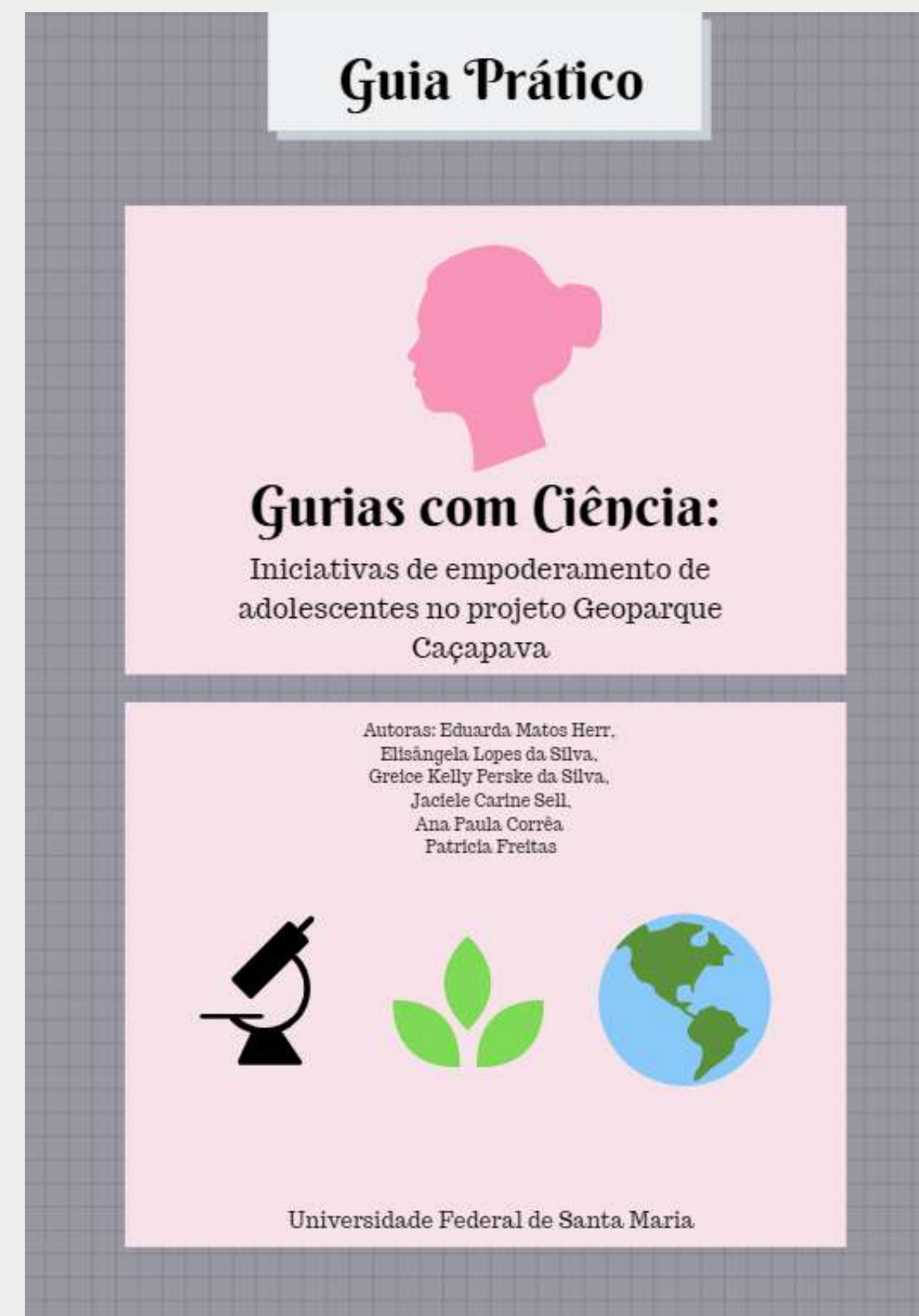
MINIDOC GEOPARQUES,  
produzido pela TV Campus  
- UFSM, premiado no  
Festival Internacional de  
Cinema Estudantil como  
melhor curta documentário



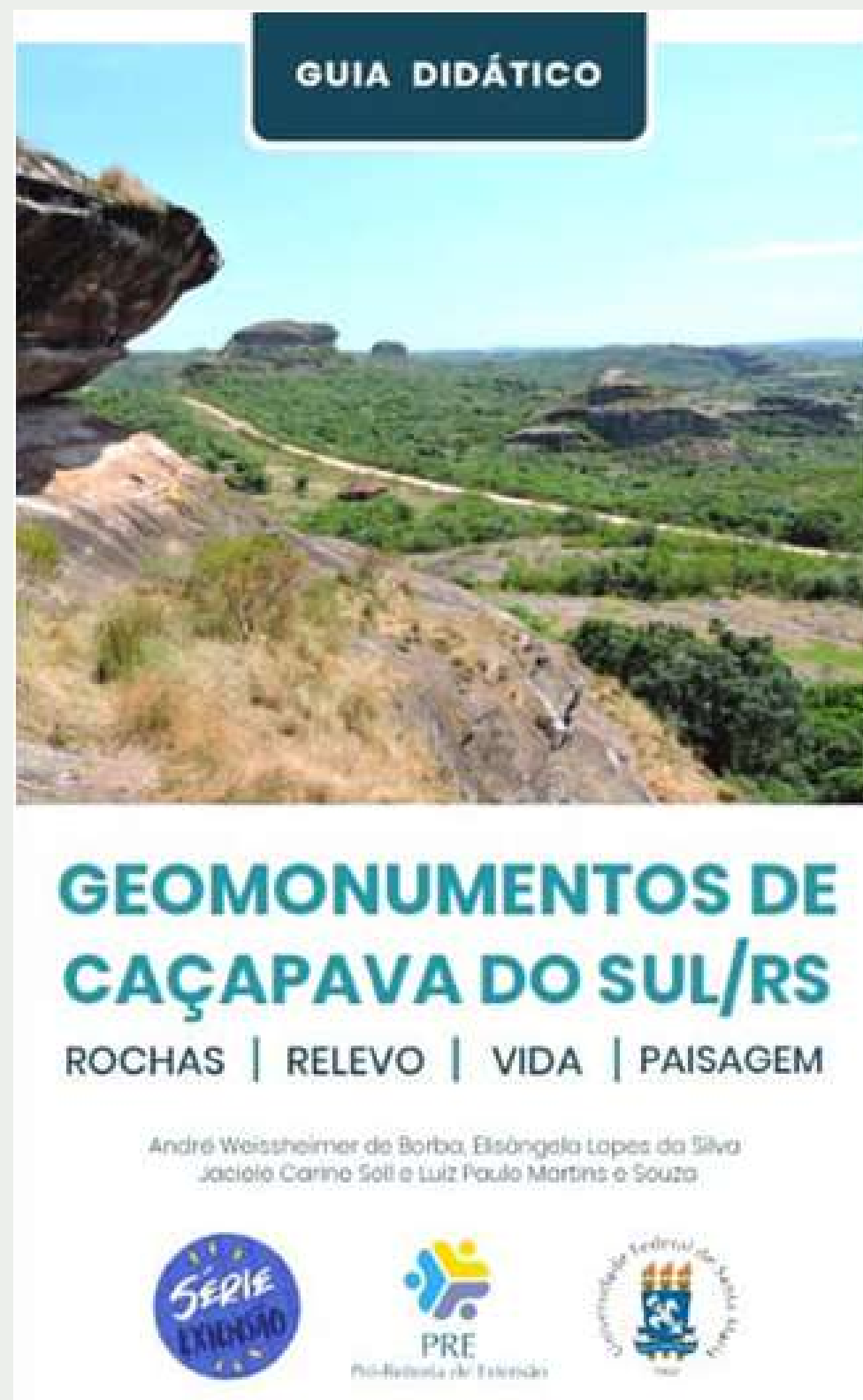
Guia Turístico de Caçapava -  
produção em disciplina do curso  
de Publicidade e Propaganda  
da UFSM.



Guia Prático Gurias com Ciência: iniciativas de empoderamento de adolescentes no Projeto Geoparque Caçapava, entregue às adolescentes de escolas municipais através da equipe do projeto e diretoras.







Lançamento do Guia Didático "Geomonumentos de Caçapava do Sul/RS", de autoria de André Weissheimer de Borba, Elisângela Lopes da Silva, Jaciele Carine Sell e Luiz Paulo Martins e Souza





**DIA DO LIVRO E DA  
BIBLIOTECA**

**LANÇAMENTO DO LIVRO INFANTIL:  
"O MISTÉRIO DA PEDRA BRANCA"**

**De Renata Miranda**

Projeto de Extensão:



Apoio:



Representação  
Caçapava do Sul

Lançamento do livro "O mistério da Pedra Branca", da autora Renata Miranda, no evento "Dia do Livro e da Biblioteca" promovido pela Biblioteca do Campus Caçapava do Sul.







Tabuleiro do Megajogo, desenvolvido em trabalho de conclusão de curso de graduação em Geografia Licenciatura da UFSM pela estudante Ludiane Filippin Netto, orientada pelo professor André Borba. O jogo é destinado a crianças em período escolar, no ensino fundamental.





Participação da equipe do projeto nas gravações do filme de João Giacchin sobre a história da escalada no RS, e em especial em Caçapava do Sul. O filme está com previsão de lançamento para este ano, 2020.

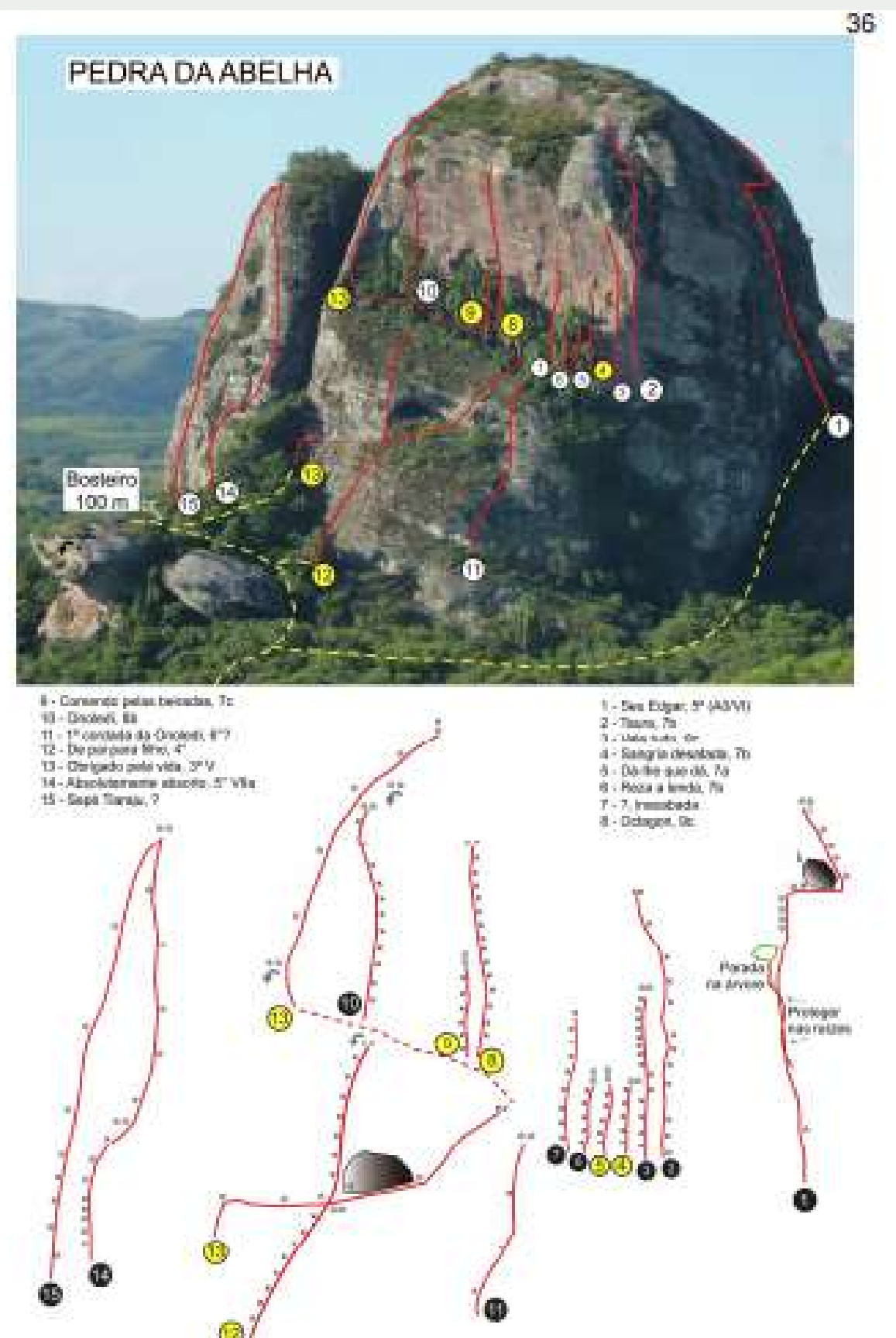






Produção de vídeo institucional de divulgação do território do Geoparque Caçapava, elaborado por estudantes de Comunicação Social da UFSM.





Elaboração de um Guia de Escalada que abrange o município de Caçapava do Sul. O guia vai além de orientar escaladas, pois é também um qualificado material de divulgação do patrimônio geológico-geomorfológico do território.



### V Simpósio Latino-americano de Geoparques, promovido pela Rede GeoLAC, na cidade de Trinidad, Departamento de Flores, Geoparque Mundial UNESCO Grutas del Palacio, Uruguai.

Trabalhos apresentados no evento:

1. PERCEPÇÃO E CONSERVAÇÃO DA PAISAGEM: A ESTRADA PAISAGÍSTICA GUARITAS NO PROJETO CAÇAPAVA GEOPARQUE – Souza, L.P.M.; Sell, J.C.; Borba, A.W.
2. GEOPARQUE E DESIGN: DESENVOLVIMENTO DA MARCA PARA O PROJETO GEOPARQUE CAÇAPAVA – Grigolo, M.S.; Amadori, M.P.
3. O PAPEL DO GEO.DIA NA CONSTRUÇÃO DO PROJETO CAÇAPAVA GEOPARQUE – Brum, E.; Borba, A.W.
4. MULHERES ARTESÃS E O EMPODERAMENTO FEMININO NO PROJETO CAÇAPAVA GEOPARQUE (RS, BRASIL) – Silva, E.L.; Savian, C.P.; Borba, A.W.
5. PROJETOS “GEOPARQUE CAÇAPAVA” E “GEOPARQUE QUARTA COLÔNIA”: ESTRATÉGIA INSTITUCIONAL DA UFSM PARA O DESENVOLVIMENTO REGIONAL SUSTENTÁVEL – Sell, J.C.; Lisboa-Filho, F.F.; Burmann, P.A.; Bobsin, D.
6. GURIAS COM CIÊNCIA: INICIATIVAS DE EMPODERAMENTO DE ADOLESCENTES NO PROJETO GEOPARQUE CAÇAPAVA DO SUL – Sell, J.C.; Silva, E.L.; Silva, G.K.P.; Freitas, P.F.; Corrêa, A.P.S.; Herr, E.





## **Taller Latino-americano e Caribenho de Geoparques.**

Entre 21 e 25 de outubro, o professor André Borba, do Departamento de Geociências/CCNE, representou o projeto Caçapava Geoparque no II Taller Latino-americano e Caribenho de Geoparques, realizado em Manizales, Colômbia. Promovido pelo Serviço Geológico Colombiano, pelo Escritório da UNESCO de Montevideo e pelo projeto Geoparque Volcán del Ruiz, da Colômbia, o evento teve a participação de especialistas de renome internacional em geoconservação e geoparques, bem como de representantes de geoparques certificados pela UNESCO e de iniciativas em diferentes fases de implementação.





## **Participação na 39ª Jornada Acadêmica Integrada da UFSM**

Acadêmicos e professores da UFSM publicaram artigos e os apresentaram de forma oral e pôster na 39ª Jornada Acadêmica Integrada da UFSM.

1.1. Identidade Territorial: Desenvolvimento das marcas para os Projetos Geoparque Quarta Colônia e Geoparque Caçapava" apresentado por Micheli Grigolo sob orientação da Prof.<sup>a</sup> Marilaine Amadori.

1.2. "No meio do caminho "tinha" uma (pedra) terra: Irapuá no contexto do Geoparque Caçapava do Sul" de Vinícius Amancio, sob orientação do Prof. José Luiz de Moura Filho.

1.3. "O Geo.Dia como base educacional para a certificação de um Geoparque: o caso do Projeto 'Caçapava Geoparque'" apresentado pela Iana Eduarda Caroline Brum, sob orientação do Prof. André Borba.

1.4. "Mulheres Artesãs e o Empoderamento Feminino no Projeto Caçapava Geoparque (RS, Brasil)" da Carla Savian, sob orientação do Prof. André Borba.

1.5. "Gurias com ciência: Iniciativas de empoderamento de adolescentes no Projeto Geoparque Caçapava" apresentado pela Eduarda Herr, sob orientação do Prof. André Borba e Dra. Jaciele Sell.

1.6. "Ações Artísticas - Quarta Colônia e Caçapava do Sul Arte#ocupaSM - Residências Artísticas" de Monique Panzenhagen, sob orientação da Prof.<sup>a</sup> Rebeca Stumm.





## **Participação no 11º Salão Internacional de Ensino, Pesquisa e Extensão (SIEPE), com os seguintes trabalhos apresentados:**

- 1.1. "Geoparque Caçapava: Uma iniciativa de desenvolvimento sustentável através da valorização do geopatrimônio e geodiversidade do município de Caçapava do Sul – RS" apresentado por Eduarda Pedroso (Unipampa), sob orientação do prof. Felipe Guadagnin.
- 1.2. "Educação ambiental: Uma ferramenta de sensibilização para valorização da geodiversidade" apresentado por Carolina Kwamme (Unipampa), sob orientação de Juliana Young, (Unipampa);
- 1.3. "GeoDia – Divulgando o patrimônio geológico e a geodiversidade do município de Caçapava do Sul" apresentado por Guilherme Bitencourt sob orientação do Prof. Felipe Guadagnin;
- 1.4. "Geoparques: Incentivando o geoturismo na região de Caçapava do Sul/RS" apresentado por Giovanna Rocha sob orientação dos Profs. Juliana Young e Lenon Ilha da Unipampa;
- 1.5. "Trilhas de mountain bike na valorização de geopatrimônios: Uma sugestão ao Projeto Geoparque Caçapava" apresentado por Kiara da Silva, sob orientação do Prof. Felipe Guadagnin da Unipampa.





## **II Semana Acadêmica do Turismo - curso de Gestão em Turismo da UFSM**

O evento foi idealizado por alunos do Curso Superior de Tecnologia em Gestão de Turismo da Universidade Federal de Santa Maria, e realizado pelo Centro Acadêmico de Turismo com o tema “Turismo: Estratégias para o Desenvolvimento Regional através da Implementação dos Geoparques Quarta Colônia e Caçapava do Sul”.

Todas as palestras foram ministradas por participantes do projeto Geoparques UFSM





## **Participação na XIX Jornada Nacional de Educação e II Seminário de Ensino em Humanidades e Linguagens**

O trabalho "O papel de projetos educacionais na certificação de um geoparque: o caso do projeto Caçapava Geoparque" foi apresentado pela acadêmica de geografia Eduarda Caroline Brum e teve orientação do professor André Borba.

## **II Mostra de trabalho em práticas socioculturais da UNICRUZ - Cruz Alta**

O trabalho "A contribuição do projeto geoparque Caçapava no desenvolvimento sustentável de mulheres artesãs de Caçapava do Sul" foi apresentado pela acadêmica de geografia Carla Savian e teve orientação do professor André Borba.





## XI Simpósio Sul-brasileiro de Geologia

1. BORBA, A. W.; GUADAGNIN, F. ; SELL, J. C. ; SILVA, E. L. ; SOUZA, L. P. M. ; CORREA, A. P. S. . O papel das preguiças-gigantes na construção do projeto 'Caçapava Geoparque', município de Caçapava do Sul (RS, Brasil). 2019. (Apresentação de Trabalho/Simpósio).
2. BORBA, A. W.; SOUZA, L. P. M. ; SILVA, E. L. ; CORREA, A. P. S. ; GUADAGNIN, F. ; SELL, J. C. . O 'GEO.DIA' como alavanca para o projeto 'Caçapava Geoparque' (Caçapava do Sul, RS, Brasil). 2019. (Apresentação de Trabalho/Simpósio).
3. GUADAGNIN, F. ; BORBA, A. W. ; MATTE, V. ; CARON, F. ; LOPES, R. P. ; CECHEIN, D. N. ; CHRISTMANN, S. S. ; FONTOURA, R. M. . Jardim da Geodiversidade Professor Maurício Ribeiro: novo equipamento educacional e atrativo turístico da capital gaúcha da geodiversidade. 2019. (Apresentação de Trabalho/Simpósio).





## **Caçapava do Sul é uma sala de aula e um laboratório de pesquisa a céu aberto!**

A UFSM e a Unipampa trabalham há alguns anos com o território de Caçapava do Sul/RS. Abaixo, alguns dos trabalhos de conclusão de curso, dissertações e teses já concluídas e defendidas.

- Da geodiversidade ao geoturismo: valorização e divulgação do geopatrimônio de Caçapava do Sul, RS, Brasil – Tais da Silva Garcia.
- Ecoturismo e interpretação da paisagem no Alto Camaquã/RS: uma alternativa para o (des)envolvimento local – Simone Marafiga Degrandi.
- Espaço e tempo nas Minas do Camaquã em Caçapava do Sul/RS – Rogerio Marques Silva.
- Perspectivas de valorização e conservação do patrimônio geo-mineiro da localidade de Minas do Camaquã (Caçapava do Sul, RS) – Silvio Avila Domingues.
- A pecuária em Caçapava do Sul/RS: de atividade tradicional a alternativa frente à expansão da soja e do eucalipto – Carla Silveira Pereira.
- Ao sul do Brasil oitocentista: escravidão e estrutura agrária em Caçapava, 1821-1850 – André do Nascimento Corrêa.
- Empreendedorismo e desenvolvimento do turismo: caso Caçapava do Sul – RS – Andre Luiz Fialho.
- Inventário urbano de Caçapava do Sul: patrimônio de valor arquitetônico, histórico e cultural – Michelle Campos Moraes.
- Proteção do patrimônio natural da Serra do Segredo (Caçapava do Sul, RS, Brasil) um diálogo entre a geoconservação e o Sistema Nacional de Unidades de Conservação (SNUC) – Elisângela Lopes da Silva.



## **Caçapava do Sul é uma sala de aula e um laboratório de pesquisa a céu aberto!**

- Saberes e práticas tradicionais: uma análise do modo de apropriação da natureza pelos pecuaristas familiares da serra do sudeste/RS
- Letícia Fátima de Azevedo.
- Tradição e transformação do pampa serrano das Guaritas do Camaquã: um estudo de percepção da paisagem - Luiz Paulo Martins e Souza.
- Tecendo tradição artesanato e mercado simbólico em uma comunidade rural do pampa gaúcho - Daiane Loreto de Vargas.
- Capital social e desenvolvimento territorial endógeno: desafios e perspectivas para a criação de um geoparque em Caçapava do Sul, RS (Brasil) - Simone Marafiga Degrandi
- Estradas paisagísticas: estratégia de promoção e conservação do patrimônio paisagístico do pampa Brasil-Uruguai - Jaciele Sell
- Um novo registro de Lestodon... (Milodontidae) do Quaternário do Sul do Brasil, com destaques sobre sua anatomia pós-craniana - Dilson Vargas Peixoto
- Geologia e Petrografia das rochas ígneas do Cerro dos Martins, Caçapava do Sul, RS. 2019. Luis Fernando de Lara.
- Evolução do conhecimento científico e caracterização geológica do membro Rodeio Velho da Bacia do Camaquã - RS. 2018. Ana Luiza Artine
- Análise estrutural e modelagem geológica do depósito de cobre do Andrade, Caçapava do Sul - RS. Saulo Lopes da Silva.
- Análise estratigráfica da Formação Serra do Segredo, Bacia do Camaquã. Adriano Gomes Moraes de Oliveira.



## **Caçapava do Sul é uma sala de aula e um laboratório de pesquisa a céu aberto!**

### **Em andamento:**

Tese em Geografia: Mulheres e patrimônio natural: uma relação alinhavada pelo artesanato em Caçapava do Sul – Elisângela L. da Silva

Dissertação em Geografia: Identificação do patrimônio natural com base nas unidades de paisagem de Caçapava do Sul: subsídios ao roteiro geoturístico – Márlon Madeira


Dissertação em Patrimônio Cultural: Design de território do artesanato em lã de ovelha em Caçapava do Sul – Micheli Grigolo

Esp. em Educação Ambiental: A percepção ambiental da geodiversidade local: uma proposta didática para os anos finais do ensino fundamental – Ana Paula Corrêa





Abertura do Centro de Informações Turísticas de Caçapava do Sul, inclusive aos domingos e feriados. Ao lado, primeiro grupo a procurar informações no dia da abertura do centro.




O CIT se localiza no museu municipal, recentemente reformado e com nova pintura.





# Ações realizadas 2019

## Turismo



Criação e lançamento da página web  
com informações sobre geossítios e  
turismo no municípios

Criação e manutenção de rede social – com mais de 2300 seguidores  
(abril/2020).







Criação de agência de turismo receptivo em Caçapava do Sul. Oportunizando vivências em trilhas, travessias, escalada em rocha e educação ambiental



Abertura do Guaritas Hostel







Trabalho conjunto com Associação para o Desenvolvimento do Geoturismo em Caçapava do Sul, criada em 2018.



Além de iniciativas na área do geoturismo, articulação com setores produtivos e lideranças locais e regionais, a Associação se mobiliza com ações sociais para auxiliar a comunidade.





Elaboração e instalação de painéis interpretativos nos principais geossítios de Caçapava do Sul.

Projeto financiado pela FAPERGS por meio do edital PRO-COREDES XIII, fruto da reivindicação da comunidade da região da Campanha Gaúcha na Consulta Popular realizada em 2015.





## Construção e instalação de uma réplica da megafauna – a preguiça gigante.

Projeto financiado pela FAPERGS por meio do edital PRO-COREDES XIII, fruto da reivindicação da comunidade da região da Campanha Gaúcha na Consulta Popular realizada em 2015.





## JARDIM DA GEODIVERSIDADE



PROFESSOR MAURICIO RIBEIRO

Atrativo geoturístico de Caçapava do Sul, inclui blocos de rocha representativos da geodiversidade local e a reconstituição paleoartística de um exemplar de Preguiça Gigante. Muitas pessoas costumam visitar o JGPMR aos finais de semana e feriados.

Projeto financiado pela FAPERGS por meio do edital PRO-COREDES XIII, fruto da reivindicação da comunidade da região da Campanha Gaúcha na Consulta Popular realizada em 2015.







Cerveja artesanal local com rótulo dedicado à preguiça-gigante.

Azeite de oliva produzido em Caçapava, com nome fazendo referência ao geossítio Serra do Segredo;  
cactáceas endêmicas representadas em miniaturas e em bolachas.





Preguiças gigantes, cactáceas endêmicas e vegetação nativa representadas em produtos do artesanato e da gastronomia local, representando a identidade do território.







Além do processo de qualificação dos produtos com identidade local, é importante também um trabalho na melhoria das marcas e embalagens utilizadas.

O grupo de mulheres "Alquimias da Terra" teve a apresentação da sua linha de produtos reformulada pelos estudantes do curso de Desenho Industrial da UFSM.





Articulação e construção com o poder público local de uma Audiência Pública para proposta de Unidade de Conservação a ser estabelecida como Parque Municipal da Cascata do Salso.



O Parque Municipal da Pedra do Segredo, localizado no município e responsável por salvaguardar uma importante paisagem, recebeu o XX Encontro da Rede de Unidades de Conservação.

O evento reuniu gestores e servidores de unidades de conservação federais, estaduais, municipais e particulares, estudantes, pesquisadores e apoiadores de áreas naturais protegidas, num debate de questões referentes às unidades de conservação e suas respectivas categorias, além de troca de experiências e visitas técnicas.

Apesar do Parque Municipal da Pedra do Segredo ainda não ser uma Unidade de Conservação, seu envolvimento e sua forma de gestão demonstram o interesse, as condições e a necessidade dessa figura de proteção no território.



### XX ENCONTRO DA REDE DE UNIDADES DE CONSERVAÇÃO | 07 NOVEMBRO

Caçapava do Sul | RS

**8:30 ABERTURA** – Salão de atos - Unipampa  
**9:00 PARQUE NATURAL MUNICIPAL PEDRA DO SEGREDO : DESENVOLVIMENTO DA CULTURA TURÍSTICA E ECOLÓGICA NO BIOMA PAMPA** (Equipe gestora – Flor de Tuna Ecoturismo)  
**9:30 O PAPEL DAS UNIDADES DE CONSERVAÇÃO NO PROJETO CAÇAPAVA GEOPARQUE** (Patrícia Ferreira – Universidade Federal do Pampa)  
**10:00 Coffe break**  
**10:30 O POTENCIAL DA FLORA DO PAMPA PARA O ECOTURISMO** (Prof. Dr. Paulo Brack – Departamento de Botânica UFRGS)  
**11:00 CACTOS DO RIO GRANDE DO SUL: ECOLOGIA E CONSERVAÇÃO** (Ricardo Aranha Ramos – Departamento de Biodiversidade - SEMA)  
**11:30 A SERRA DO SUDESTE E O PAPAGAIO CHARÃO: INTERAÇÕES E CONSERVAÇÃO** (Prof. Dr. Jaime Martinez – Universidade de Passo Fundo e Projeto Charão)  
**12:30 Almoço na Chácara do Forte**  
**14:00 VISITA TÉCNICA – PROJETO PARQUE NATURAL MUNICIPAL DA CASCATA DO SALSO**  
**16:00 TRILHA INTERPRETATIVA - PARQUE NATURAL MUNICIPAL PEDRA DO SEGREDO**  
**17:30 CAFÉ NO PARQUE**  
**19:00 ENCERRAMENTO**

Encontro técnico de gestores e servidores de Unidades de Conservação Federais (ICMBio), Estaduais (Dbio-SEMA) e Municipais, estudantes, pesquisadores e apoiadores de áreas naturais protegidas. Debates de questões referentes às unidades de conservação e suas respectivas categorias, troca de experiências e visitas técnicas.

**REALIZAÇÃO:** **APOIO:** 





Agência de Turismo  
Ecológico em  
Caçapava do Sul | RS –  
Serviços de guia de  
turismo – Gestão em  
Turismo e Meio  
Ambiente.

O Parque Natural Municipal da Pedra do Segredo oferece trilhas e atrativos para todas as pessoas, com diferentes níveis de dificuldades.





"Um dia no parque" é uma campanha inspirada pelo Park Day, dos Estados Unidos e tem o objetivo de mostrar às pessoas que perto delas provavelmente há uma Unidade de Conservação (UC), e que ali é possível praticar diferentes atividades, tanto sozinho como em grupo.

A participação do Parque Municipal Pedra do Segredo na atividade demonstra suas condições de promover a conservação ambiental no município e com a comunidade.

Um dia no parque em Caçapava teve escalada, trilha, rapel, passeio de bike, música, cerveja artesanal, comida local e muito contato com a natureza para relaxar.



O Festival da Montanha foi a participação do Parque Municipal da Pedra do Segredo nas comemorações de aniversário do município.

Com o tema "Caçapava do Sul: um dia de atividades para toda a família e em meio à natureza" o evento teve atividades como trilha, escalada, rapel, slackline, picnic, além de produtos artesanais locais, comidas e música.







A Geoexpedição pela Serra do Segredo foi uma atividade oferecida durante a semana de aniversário do município de Caçapava.

Trilhas, café, escalada, rapel e contato com a natureza objetivaram atrair turistas e também mostrar aos moradores do município o potencial natural e turístico ali existente.



## Ações realizadas 2019

Conservação ambiental

**Dia 25/10, em comemoração ao aniversário de Caçapava do Sul:**  
**GEOEXPEDIÇÃO SERRA DO SEGREDO**

**TRILHA**  
8km

**NATUREZA**

**RAPEL**

Incluso GEOCAFÉ no GALPÃO DE PEDRA  
Saída às 08:00 da Igreja Matriz  
Retorno às 19:00  
VALOR R\$60 + R\$30 RAPEL (opcional)

Mais informações: [guaritasturismo@gmail.com](mailto:guaritasturismo@gmail.com) (55)999006168 [f guaritasgeoturismo](https://www.facebook.com/guaritasgeoturismo) [guaritasgeoturismo](https://www.instagram.com/guaritasgeoturismo)

Realização: **CAÇAPAVA GEOPARQUE** Organização: **GUARITAS GEOTURISMO** Apoio: **Galpão de Pedra**, **REFÚGIO SEGREDO DAS PEDRAS GRANDES**, **ACADEMIA PHYSICAL**







Reunião técnica junto ao Ministério do Turismo, com prefeito municipal de Caçapava do Sul, para tratar de ações e parcerias para o projeto Geoparque. Fevereiro de 2020.

Apresentação da proposta para a Secretaria de Turismo do Rio Grande do Sul, com representantes da Prefeitura Municipal e Unipampa - campus Caçapava do Sul.







---

## Gravação do depoimento do Professor Eduardo Marin

Professor de geografia de gerações de caçapavanos, Eduardo Marin, de 95 anos, foi o responsável pela coleta dos restos fósseis (ossos) da preguiça-gigante da espécie *Megatherium americanum* no arroio Pessegueiro, na região oeste do município, em campanhas realizadas nas décadas de 1960 e 1990.

A gravação foi realizada no local da descoberta dos fósseis, a Fazenda Passo do Megatério, de Nepomuceno Fernandes, autor da descoberta inicial.

O material será utilizado para montagem de documentário histórico para exibição em escolas e nas salas do futuro Centro Interpretativo.





## Trabalho de campo da equipe técnica

Em 28 e 29 de fevereiro de 2020, uma comitiva composta por 18 docentes, TAE's e estudantes, esteve em Caçapava do Sul visitando alguns de seus principais geomonumentos e espaços de lazer, para coletar dados para futuros projetos. Foram realizadas visitas ao Parque Natural Municipal da Cascata do Salso (UC em fase de criação/implementação), ao Parque Municipal da Pedra do Segredo, à Fazenda Guaporã (local de decolagem para diversas modalidades de voo livre), às Minas do Camaquã, ao recém-inaugurado Guarita's Hostel e à Associação dos Moradores das Guaritas.





## Abertura da colheita da oliva no Rio Grande do Sul

O Projeto Geoparque Caçapava apresentou ao público participante do evento, o potencial turístico que a região possui, agora ainda mais fortalecido pelo oliviturismo e pela Rota das Oliveiras (Lei 15.309/2019 de 29/08/19).


O município se encontra em uma região que, além de integrar as condições de solo e de clima ideais para a produção de oliva, pode proporcionar experiências únicas de natureza e bem estar, unindo suas belezas naturais com o sabor de um geoproduto diferenciado e qualificado.





### Passeio virtual pela Pedra do Segredo

O trabalho de digitalização do patrimônio geológico e geomorfológico em 3d permite que ferramentas como os roteiros virtuais possam ser oferecidos à população e aos demais interessados em conhecer o território.





Possibilidades, parcerias e novos projetos;  
Curso de guia de turismo;  
Projetos em parceria com EMATER;  
Estratégias de Governança;  
Implantação do comitê gestor;  
Ampliação de oficinas;  
Criação de geoprodutos;  
Manutenção e ampliação das ações já existentes;  
Elaboração de carta de intenções à UNESCO.







# Obrigada!

[geoparques.pre@ufsm.br](mailto:geoparques.pre@ufsm.br)

[jaciele.sell@ufsm.br](mailto:jaciele.sell@ufsm.br)







Minidoc Geoparques - <https://www.youtube.com/watch?v=vR5FLQ4IXWw>

Minidoc Geoparques com libras - <https://www.youtube.com/watch?v=9m2jPJSyHhA>

Divulgação Caçapava - <https://www.youtube.com/watch?v=Y27JxZq1vs0>

Projeto Geoparque Caçapava: <https://www.facebook.com/geoparquecacapava/>

Geodia 2016 (ocorre anualmente desde 2015): <https://www.facebook.com/geoparquecacapava/videos/1746131422347360/>

Guia didático Caçapava do Sul: [https://www.ufsm.br/pro-reitorias/pre/wp-content/uploads/sites/346/2019/12/Cartilha\\_CORRETA\\_compressed.pdf](https://www.ufsm.br/pro-reitorias/pre/wp-content/uploads/sites/346/2019/12/Cartilha_CORRETA_compressed.pdf)

Site do projeto: [www.geoparquecacapava.com.br](http://www.geoparquecacapava.com.br)